



中华人民共和国海事局

---

中国沿海港口航道图

# 改正通告

2017年第5期(总第799期)

项数(93-104)

2017年1月30日

---



人民交通出版社股份有限公司  
China Communications Press Co., Ltd.

书 名:中国沿海港口航道图改正通告(2017年第5期)

著 者:中华人民共和国海事局

责任编辑:杨 川

出版发行:人民交通出版社股份有限公司

地 址:(100011)北京市朝阳区安定门外外馆斜街3号

网 址:<http://www.chinasybook.com>

销售电话:(021)33811505

经 销:东海航海保障中心上海海图中心

印 刷:上海海图图书印刷厂

开 本:880×1230 1/16

印 张:1.75

字 数:32千

版 次:2017年1月第1版

印 次:2017年1月第1次印刷

书 号:15114·2542

定 价:8.00元

(有印刷、装订质量问题的图书由本公司负责调换)

# 说 明

一、本通告刊登的中国沿海海区航行要素变化信息以及海上施工作业信息,主要用以改正中华人民共和国海事局出版的中国沿海港口航道图,并为广大航海用户提供有关航行安全的服务信息。

二、本通告所刊登的信息,主要来源于海事管理部门发布的航行通告、航行警告、航标动态以及海事测绘成果,航运、航道、海洋、港务、渔政等部门正式发布或提供的相关信息作为其补充来源。

三、本通告所刊登的信息内容包括航行公告、改正通告、临时通告三类:

(一)航行公告的信息内容包括航行规章、航法的实施、废除、变更信息,航海图书的出版、改版、作废信息以及海事管理部门发布的有关通航安全的通告类信息,其不涉及沿海港口航道图的改正,主要为航海用户提供航海信息服务。

(二)改正通告的信息内容用以改正其所列关系图幅的图上航行要素,关系图幅的图号后小括号内的数字表示该图只改正本项内容中的某几个小项,图号后中括号内的数字表示涉及该图前一次改正的通告的年份和项号。

(三)临时通告的信息内容包括航行要素的临时性设置、撤销、变更、划定等信息和海上施工作业信息,其一般不改正所涉及的沿海港口航道图,列出关系图幅的图号,主要为航海用户获取相关航行安全信息提供方便。

四、本通告所标注的位置坐标采用2000国家大地坐标系,其航海用途等同于WGS-84世界大地坐标系;深度基准采用理论最低潮面;高程采用1985国家高程基准;方位采用真方位,其中航标导航线和光弧的方位系指海上视航标的真方位;灯塔和灯桩的灯光中心高度以平均大潮高潮面为基准。

五、本通告所使用的图式符号参照《中国海图图式GB12319-1998》绘制。

六、本通告所使用的计量单位为国际标准计量单位,并用符号和英文字母代替汉字:度( $^{\circ}$ )、分(')、秒(")、海里(M)、千米(km)、米(m)。



# 目 录

航行公告 .....	1
索 引 .....	3
改正通告 .....	5
临时通告 .....	7
本月失效的临时通告清单 .....	15
有效临时通告索引 .....	16
海区情况报告表 .....	25
《海区情况报告表》使用说明 .....	26



# 航行公告

## 一、通航信息

### 1.关于青岛港董家口港区临时航道延期的通告

青岛港董家口港区临时航道划定已经核准,并于2012年11月7日公告(青海事航通〔2012〕0017号)、2013年5月7日延期公告(青海事航通〔2013〕0013号)、2014年1月8日延期公告(青海事航通〔2014〕0005号)、2014年6月23日延期公告(青海事航通〔2014〕0015号)、2014年12月31日延期公告(青海事航通〔2014〕0028号)、2015年6月18日延期公告(青海事航通〔2015〕0025号)、2015年12月18日延期公告(青海事航通〔2015〕0056号)和2016年6月23日延期公告(青海航〔2016〕025号),为助推港口生产持续健康发展,现予核准延期至2017年6月30日。其他事项不变。

资料来源 青海航(2016)048号

### 2.关于青岛港董家口港区主航道试运行延期的通告

青岛港董家口港区主航道临时划定已经核准,并于2014年6月27日公告(青海事航通〔2014〕0016号)、2014年12月31日延期公告(青海事航通〔2014〕0029号)、2015年6月18日延期公告(青海事航通〔2015〕0026号)、2015年12月18日延期公告(青海事航通〔2015〕0057号)和2016年6月23日延期公告(青海航〔2016〕026号),为助推港口生产持续健康发展,现予核准延期至2017年6月30日。其他事项不变。

资料来源 青海航(2016)049号

### 3.关于深中通道项目西人工岛基槽开挖、回填与钢圆筒振沉施工作业的通告

中交第一航务工程局有限公司计划实施深中通道项目西人工岛基槽开挖、回填与钢圆筒振沉施工作业,为确保施工作业和通航安全,现将有关事项通告如下:

1)作业时间:2016年12月28日至2017年12月27日。

2)作业内容:深中通道项目西人工岛海中大圆筒制作与安装工程,包括基槽开挖、回填,钢圆筒及副格振沉,钢圆筒及副格仓内粗砂回填、止水,钢圆筒及副格仓外侧碎石垫层施工作业。

3)作业区域:(矾石水道西侧)

(1)(深中通道西人工岛W1号灯浮): $22^{\circ}34'45''.1N, 113^{\circ}45'57''.5E$

(2)(深中通道西人工岛W2号灯浮): $22^{\circ}34'26''.3N, 113^{\circ}45'27''.3E$

(3)(深中通道西人工岛W3号灯浮): $22^{\circ}33'59''.2N, 113^{\circ}45'46''.9E$

(4)(深中通道西人工岛W4号灯浮): $22^{\circ}34'17''.9N, 113^{\circ}46'17''.1E$ 四点连线水域范围内。

W1~W4均为施工警示灯浮标,灯质为闪莫(O)黄12s(同闪),结构为黄色柱形。撤除M1( $22^{\circ}33'10.91''N, 113^{\circ}42'44.90''E$ )和M2( $22^{\circ}32'56.69''N, 113^{\circ}42'48.78''E$ )共2座施工警示灯浮标。

4)作业船舶:新宇航6、一航津顺、祥发86、一航津泰、祥发168、海航浚1、交工58、交工59、建瑞168、粤清远货3267、粤清远货3219、方驳93、航驳1等船舶。

5)注意事项:

(1)施工船舶按规定显示信号,并加强值班瞭望,值守VHF69频道。

(2)希过往船舶与施工船舶保持安全距离,加强与广州交管(VHF09)或现场警戒船(VHF69)的沟通联系,注意避让,谨慎驾驶,以策安全。

资料来源 粤海航(桥)(2016)054号



# 索 引

## 1.地理区域索引

---

渤海	南长山岛	(97)
黄海	烟台港	(98)、(99)
	日照港	(100)
东海	三沙港	(101)
台湾海峡	厦门港及附近	(102)
	东山湾	(103)
南海	遮浪角西南方	(93)、(94)
	珠江口	(95)、(96)
	海南岛	(104)

## 2.关系图幅索引

图 号	改正通告项号	临时通告项号
34001		99
34147		97、98
34161		99
34165		99
37101		100
37111		100
61251		101
65001		102
65171		102
66441		103
82001	93	
82302	93、94	
82311	93	
84206	96	
84213	96	
84214	96	
84215	95	
84226	96	
84233	95	
84234	95	
02001		104
02101		104
3313	93	

## 改正通告

### 93.南海 遮浪角西南方——撤除沉船


删除22°38'36"N、115°32'48"E位置处的“概位:并(2016)”。

注:该沉船为“福顺8”轮,于2016年11月30日沉没。

图 号 82001〔2017-8〕 82302〔2017-9〕 82311〔2017-8〕 3313〔2017-8〕

资料来源 粤航警(2016)0238号

### 94.南海 遮浪角西南方——撤除AIS虚拟航标


删除22°38'36"N、115°32'48"E位置处的“V-AIS”。

注:AIS显示名称:FU SHUN 8 WRECK MMSI: 994136729 工作模式:自主工作模式

图 号 82302〔2017-93〕

资料来源 粤航警(2016)0238号

### 95.南海 珠江口 大虎岛西方——灯浮标变更

(1)删去22°49'35".9N、113°33'47".8E处的“闪(3)红10s”。


(2)在22°49'38".5N、113°33'50".2E处加绘“闪红4s”。

图 号 84215〔2017-76〕 84233(2)〔2016-〕 84234(2)〔2016-〕

资料来源 粤南沙航道通(2016)026号

### 96.南海 珠江口 矾石水道西侧——灯浮标变更

变更下列位置处的灯浮标为新内容:





名称	位置	内容
(1)W1号灯浮	22°34'45".1N、113°45'57".5E	(W1)  莫(0)黄12s(同闪)
(2)W2号灯浮	22°34'26".3N、113°45'27".3E	(W2)  莫(0)黄12s(同闪)
(3)W3号灯浮	22°33'59".2N、113°45'46".9E	(W3)  莫(0)黄12s(同闪)
(4)W4号灯浮	22°34'17".9N、113°46'17".1E	(W4)  莫(0)黄12s(同闪)

图 号 84206〔2017-76〕 84213〔2017-76〕 84214〔2017-76〕 84226〔2016-1236〕

资料来源 粤南沙航道通(2016)026号



## 临时通告

### 97.渤海 南长山岛——防潮堤工程(临)

自2016年6月24日至2017年6月14日,在以下五点连线水域范围内进行长岛县南海岸游艇港湾建设项目防潮堤工程船舶作业:

- (1)37°54'05".1N、120°44'20".8E
- (2)37°54'06".6N、120°44'29".2E
- (3)37°53'55".3N、120°44'36".4E
- (4)37°53'52".0N、120°44'32".9E
- (5)37°53'54".5N、120°44'24".4E

施工船舶按规定悬挂有关信号,并保持VHF08及16频道守听。过往船舶须提前与施工船联系,待采取避让措施后,减速慢行通过。

图 号 34147

资料来源 烟海航(2016)022、063号

### 98.黄海 烟台港 蓬莱东港区——码头工程(临)

自2016年12月19日至2017年6月16日,在以下九点连线水域范围内进行烟台港蓬莱东港区客滚码头工程船舶作业:

- (1)37°49'42".5N、120°49'21".7E
- (2)37°49'23".3N、120°48'53".9E
- (3)37°48'48".5N、120°49'10".8E
- (4)37°48'38".0N、120°49'38".0E
- (5)37°48'38".3N、120°49'54".6E
- (6)37°48'50".8N、120°49'59".4E
- (7)37°49'00".2N、120°50'01".3E
- (8)37°49'13".6N、120°49'54".4E
- (9)37°49'13".8N、120°49'33".9E

施工船舶按规定悬挂有关信号,并保持VHF16频道守听。过往船舶须提前与施工船联系,待采取避让措施后,减速慢行通过。

图 号 34147

资料来源 烟海航(2016)062号

### 99.黄海 烟台港 西港区——防波堤工程(临)

自2016年2月29日至2017年6月30日,在以下四点连线水域范围内进行烟台港西港区防波堤二期工程(二标段)船舶作业:



(1)37°44′09″.0N、121°05′24″.0E

(2)37°44′02″.0N、121°05′24″.0E

(3)37°44′02″.0N、121°06′24″.0E

(4)37°44′09″.0N、121°06′24″.0E

施工船按规定悬挂信号,并保持VHF09及16频道守听。过往船舶须提前与施工船联系,待采取避让措施后,减速慢行通过。

图 号 34001 34161 34165

资料来源 烟海事航通(2016)0003、烟海航(2016)060号

#### 100.黄海 日照港 石臼港区——工程施工(临)

自2015年1月30日至2017年6月30日,在以下八点连线水域范围内昼夜进行日照港石臼港区南区散货堆场陆域形成工程施工:

取土区:

(1)35°15′41″.7N、119°33′35″.4E

(2)35°14′28″.6N、119°36′32″.0E

(3)35°14′19″.4N、119°36′26″.3E

(4)35°15′32″.4N、119°33′29″.7E

抛泥区:

(5)35°18′17″.3N、119°31′12″.0E

(6)35°18′17″.4N、119°31′27″.9E

(7)35°18′07″.6N、119°31′27″.9E

(8)35°18′07″.6N、119°31′12″.1E

施工船舶按规定悬挂有关信号,并保持VHF14及16频道守听。施工船舶将穿越南港区航道往返于取土区与抛泥区之间进行抛泥作业,请过往船舶提前联系避让。所有无关船舶禁止进入施工作业区。受施工抛泥影响,施工作业区附近水域实际水深可能与海图标注水深不符,请过往船舶加强瞭望,谨慎驾驶,注意避让。

图 号 37101 37111

资料来源 日海事航通(2015)006、日海航(2016)050号

#### 101.东海 三沙港——围海造地(临)

自2016年5月13日至2018年10月31日,在东金东海集团有限公司附近海域,即以下四点顺序连线围成的水域范围内进行霞浦县三沙中心渔港(五澳港区)围海造地工程作业:

(1)26°55′24″.0N、120°12′53″.0E

(2)26°55′16″.8N、120°13′21″.0E

(3)26°55′05″.0N、120°12′47″.6E





(4)26°55'02".7N、120°13'20".2E

施工船舶按规定显示信号,保持VHF16频道守听。过往船舶应服从现场指挥,加强瞭望,注意避让。作业水域内禁止无关船舶进入。

图 号 61251

资料来源 宁德海事航(2016)004号

#### 102.台湾海峡 厦门港及附近——采砂作业(临)

自2016年3月11日至2017年4月30日,在厦门湾口东碇岛附近海域,即以下四点顺序连线围成的水域范围内进行东碇岛采砂区海砂开采作业:

(1)24°11'21".9N、118°21'06".9E

(2)24°11'44".2N、118°21'31".7E

(3)24°10'10".4N、118°23'18".2E

(4)24°09'53".7N、118°22'47".0E

施工船舶按规定显示信号,保持VHF08频道守听。过往船舶应注意识别信号,与作业船舶保持安全距离,如需避让的,应提前与作业船舶联系,缓速通过。联系电话:18238278572。

图 号 65001 65171

资料来源 闽海事厦航(2016)010、052、076号

#### 103.台湾海峡 东山湾——护岸工程(临)

自2016年10月10日至2017年12月31日,在福建漳州东山湾云霄县列屿附近海域,即以下三点顺序连线围成的水域范围内进行漳州核电大件拼装场及相关设施工程漳州核电厂护岸(一段、二段)工程:

(1)23°50'34"N、117°29'13"E

(2)23°50'25"N、117°29'36"E

(3)23°50'06"N、117°29'26"E

施工船舶按规定显示信号,保持VHF16频道守听。施工区域禁止船舶抛锚或捕捞作业。过往船舶应服从现场指挥,加强瞭望,注意避让,缓速航行。联系电话:17859993001。

图 号 66441

资料来源 闽海事漳航(2016)017号

#### 104.南海 海南岛 清澜港——码头工程施工(临)

自2016年12月31日至2017年6月30日,在下列四点连线水域范围内,进行码头工程施工:

(1)19°32'50".9N、110°50'06".6E

(2)19°32'56".4N、110°49'58".8E

(3)19°32'54".4N、110°49'56".1E

(4)19°32'47".3N、110°50'00".9E



施工区域按规定设置相关标志;无关船舶禁止在施工区内抛锚、捕捞和养殖;过往船舶应加强瞭望,避免穿越施工区域;若施工延期或提前结束,将不作另行通告。

图 号 02001 02101

资料来源 清澜海事航字(2016)016号



## 本月失效的临时通告清单

### (1)渤海

563/2016	天津港	防波堤工程(至2017年1月31日止)
564/2016	天津港	防波堤工程(至2017年1月31日止)
900/2016	唐山港	港池疏浚(至2017年1月20日止)
927/2016	天津港	吹填工程(至2017年1月12日止)
1361/2016	大连	打捞工程(至2017年1月31日止)
1383/2016	长兴岛	疏浚工程(至2017年1月31日止)

### (2)黄海

1195/2016	日照港	泊位工程(至2017年1月20日止)
-----------	-----	--------------------

### (3)东海、台湾海峡

184/2016	舟山群岛	码头建设工程(至2017年1月31日止)
905/2016	闽江口	水上活动(至2017年1月13日止)
1007/2016	围头湾	疏浚作业(至2017年1月21日止)
1130/2016	舟山群岛	码头工程(至2017年1月27日止)
1131/2016	舟山群岛	码头工程(至2017年1月10日止)
1282/2016	台州港	过驳作业(至2017年1月13日止)
1283/2016	台州港	过驳作业(至2017年1月13日止)
1335/2016	舟山群岛	过驳作业(至2017年1月6日止)
1336/2016	舟山群岛	过驳作业(至2017年1月6日止)
1337/2016	舟山群岛	过驳作业(至2017年1月6日止)
1403/2016	福州港	清礁作业(至2017年1月31日止)
1431/2016	舟山群岛	管线作业(至2017年1月18日止)
1523/2016	宁波港	疏浚作业(至2017年1月30日止)

### (4)南海、北部湾

776/2016	海南岛	码头工程施工(至2017年1月31日止)
801/2016	防城港	工程施工(至2017年1月22日止)
1051/2016	珠江口	工程施工(至2017年1月31日止)
1165/2016	海南岛	疏浚施工(至2017年1月31日止)
1340/2016	大亚湾	工程施工(至2017年1月21日止)
1406/2016	大亚湾	工程施工(至2017年1月15日止)

## 有效临时通告索引

### (1)渤海

383/2010	天津港	临时设置灯浮标(防波堤RT施工区)
923/2016	辽东湾	工程施工(至2017年11月15日止)
924/2016	唐山港	防波堤工程(至2017年2月28日止)
925/2016	唐山港	防波堤工程(至2017年2月28日止)
964/2016	旅顺新港	码头工程(至2017年11月29日止)
1150/2016	秦皇岛港	清淤工程(至2017年8月31日止)
1241/2016	渤海南部	工程作业(至2017年2月28日止)
1272/2016	天津港	疏浚工程(至2017年2月20日止)
1273/2016	天津港	疏浚工程(至2017年2月20日止)
1274/2016	天津港	疏浚工程(至2017年2月20日止)
1275/2016	渤海南部	地震采集作业(至2017年4月7日止)
1303/2016	唐山港	冬季换标(临)
1304/2016	天津港	冬季换标(临)
1305/2016	黄骅港	冬季换标(临)
1306/2016	滨州港	冬季换标(临)
1331/2016	唐山港	疏浚工程(至2017年2月11日止)
1362/2016	长兴岛	冬季换标(临)
1363/2016	营口	冬季换标(临)
1364/2016	秦皇岛港	冬季换标(临)
1365/2016	天津港	码头工程(至2017年4月30日止)
1384/2016	营口港	冬季换标(临)
1385/2016	营口港	冬季换标(临)
1386/2016	营口港	冬季换标(临)
1387/2016	盘锦港	冬季换标(临)
1388/2016	锦州港	冬季换标(临)
1389/2016	葫芦岛港	冬季换标(临)
1390/2016	天津港	吹填工程(至2017年2月28日止)
1391/2016	潍坊港	冬季换标(临)
1392/2016	烟台港	冬季换标(临)
1393/2016	烟台港	冬季换标(临)
1394/2016	烟台港	冬季换标(临)
1423/2016	东营港	防波堤工程(至2017年11月1日止)
1424/2016	东营港	疏浚工程(至2017年11月1日止)
1425/2016	东营港	防波堤工程(至2017年11月1日止)
1426/2016	潍坊港	冬季换标(临)

1487/2016	唐山港	疏浚工程(至2017年2月5日止)
1519/2016	天津港	海挡工程(至2017年5月18日止)
15/2017	秦皇岛港	回填工程(至2017年12月31日止)
16/2017	天津港	工程作业(至2017年2月28日止)
31/2017	天津港	防潮堤工程(至2017年5月24日止)
61/2017	天津港	码头工程(至2017年6月1日止)
62/2017	天津港	挖泥作业(至2017年6月10日止)
63/2017	长岛	码头工程(至2017年5月20日止)
65/2017	烟台港	填海工程(至2017年4月30日止)
82/2017	东营港	探井作业(至2017年3月15日止)
97/2017	南长山岛	防潮堤工程(至2017年6月14日止)

## (2) 黄海

506/2012	连云港港	临时新设 AIS 虚拟航标(43号)
896/2012	石岛港	划定临时航道(石岛新港临时航道)
1084/2012	废黄河口	撤除灯桩(翻身河口右灯桩)
214/2013	射阳港	灯浮标移位(射阳港T7号灯浮)
1421/2014	连云港港	设置临时倾倒区(至2017年6月17日止)
462/2015	大丰港	灯浮标漂移(大丰港12号)
1050/2015	江苏沿海	测风塔倒塌(射阳北区H2号)
200/2016	日照港	码头工程(至2017年8月30日止)
272/2016	日照港	防波堤工程(至2017年12月16日止)
332/2016	日照港	陆域形成工程(至2017年3月10日止)
501/2016	日照港	工程施工(至2017年12月30日止)
759/2016	日照港	护岸工程(至2017年10月13日止)
858/2016	青岛港	工程施工(至2017年2月28日止)
1127/2016	灌河	码头工程(至2017年3月31日止)
1242/2016	烟台港	填海工程(至2017年3月31日止)
1301/2016	大连港	地质勘探工程(至2017年4月30日止)
1332/2016	烟台港	航道工程(至2017年3月31日止)
1333/2016	连云港港	疏浚作业(至2017年2月23日止)
1359/2016	庄河港	冬季换标(临)
1360/2016	大连港	码头扩建工程(至2017年6月30日止)
1395/2016	烟台港	防波堤工程(至2017年4月25日止)
1396/2016	烟台港	泊位工程(至2017年3月31日止)
32/2017	日照港	疏浚工程(至2017年4月30日止)
33/2017	连云港港	大桥施工(至2017年6月30日止)
34/2017	滨海港及附近	工程施工(至2017年5月31日止)

64/2017	大连港	航道工程(至2018年1月31日止)
66/2017	江苏沿海	礁石作业(至2017年12月31日止)
80/2017	鸭绿江	冬季换标(临)
81/2017	丹东港	冬季换标(临)
83/2017	日照港	工程施工(至2017年6月30日止)
84/2017	日照港	疏浚工程(至2017年3月6日止)
98/2017	烟台港	码头工程(至2017年6月16日止)
99/2017	烟台港	防波堤工程(至2017年6月30日止)
100/2017	日照港	工程施工(至2017年6月30日止)

### (3)东海、台湾海峡

304/2002	厦门港	临时设置系船浮筒(A、B)
322/2003	舟山	系船浮筒变更(海警1、海警2)
22/2004	长江口	划定锚地([分流咀已撤除]、北导堤南、南导堤北疏浚船A、B)
148/2004	长江口	划定临时抛泥区(9号临时抛泥区)
543/2007	舟山群岛	划定临时锚地(台州港)
1077/2007	舟山群岛	临时设置灯浮标(大桥2号)
1079/2007	浙江沿海	临时设置系船浮筒(缉私1、2号)
894/2009	福建沿海	航道临时通航(泉州湾深水航道)
925/2009	福建沿海	设置临时锚地(宁德核电)
698/2010	福州港	灯桩暂停发光(牛礁灯桩)
702/2010	泉州湾	灯桩暂停发光(内港SB坝头)
889/2010	泉州湾	灯桩熄灭(港心礁)
1016/2010	三门湾	设置灯浮标(海洋监测)
1220/2010	舟山群岛	划定锚地(衢山临时锚地)
68/2012	长江口	大桥通航(自2011年12月24日起)
617/2012	浙江沿海	灯桩倒塌(甬台温灵江大桥7号)
663/2012	飞云江	临时新设灯浮标(飞云江六桥临1、2、7、8,警临1、2号灯浮)
1524/2012	长江口	灯桩暂停发光(污水2、3号)
225/2015	湄洲湾	疏浚作业(至2017年8月7日止)
264/2015	舟山群岛	大桥施工(至2017年10月21日止)
414/2015	长江口	工程施工(至2017年8月28日止)
466/2015	乐清湾	大桥施工(至2017年7月20日止)
554/2015	舟山群岛	大桥施工(至2018年4月30日止)
730/2015	乐清湾	大桥施工(至2017年7月20日止)
1051/2015	三门湾	大桥工程(至2018年7月30日止)
1194/2015	三门湾	大桥工程(至2017年10月31日止)
139/2016	舟山群岛	工程施工(至2017年5月15日止)



182/2016	舟山群岛	码头工程(至2017年4月30日止)
337/2016	湄洲湾	回填工程(至2017年9月30日止)
376/2016	舟山群岛	大桥建造施工(至2018年9月17日止)
384/2016	隘顽湾附近	疏浚工程(至2017年10月20日止)
410/2016	舟山群岛	码头建造施工(至2017年12月28日止)
414/2016	舟山群岛	围堤工程(至2017年4月1日止)
504/2016	舟山群岛	码头施工(至2017年3月24日止)
650/2016	舟山群岛	灯桩改建(小交杯山)
720/2016	长江口	工程施工(至2017年12月31日止)
721/2016	舟山群岛	疏浚作业(至2017年8月10日止)
764/2016	长江口	工程施工(至2017年2月19日止)
819/2016	舟山群岛	大桥施工(至2019年6月11日止)
828/2016	湄洲湾	炸礁清除作业(至2017年7月8日止)
860/2016	洋山港	围垦作业(至2017年12月31日止)
866/2016	围头湾	管线作业(至2017年9月24日止)
904/2016	椒江	灯桩倒塌(长顺坝1号灯桩倒塌)
1048/2016	温州湾	大桥施工(至2017年2月10日止)
1049/2016	闽江口	工程施工(至2017年2月10日止)
1128/2016	舟山群岛	码头工程(至2017年7月4日止)
1129/2016	杭州湾	码头工程(至2017年2月20日止)
1132/2016	舟山群岛	码头工程(至2017年6月10日止)
1133/2016	乐清湾	码头工程(至2017年8月25日止)
1134/2016	乐清湾	码头工程(至2017年8月25日止)
1135/2016	温州湾	围涂工程(至2017年3月10日止)
1137/2016	厦门港	泊位工程(至2017年3月10日止)
1161/2016	台州港	码头工程(至2017年8月31日止)
1162/2016	金清港	大桥工程(至2017年3月14日止)
1164/2016	泉州湾	疏浚作业(至2017年2月28日止)
1179/2016	鳌江口	围垦作业(至2017年3月25日止)
1181/2016	平海湾及附近	工程施工(至2017年9月30日止)
1196/2016	舟山群岛	大桥建造施工(至2019年6月30日止)
1199/2016	乐清湾	大桥工程(至2017年3月25日止)
1219/2016	长江口	工程作业(至2018年9月26日止)
1221/2016	宁波港	测量作业(至2017年3月31日止)
1222/2016	湄洲湾	土地平整开发项目(至2017年9月28日止)
1223/2016	湄洲湾	泊位工程(至2017年9月27日止)
1244/2016	舟山群岛	围填施工(至2017年2月6日止)
1245/2016	宁波港	测量作业(至2017年3月31日止)

1246/2016	宁波港	测量作业(至2017年3月31日止)
1247/2016	宁波港	测量作业(至2017年3月31日止)
1248/2016	宁波港	测量作业(至2017年3月31日止)
1249/2016	宁波港	水深测量作业(至2017年3月31日止)
1251/2016	宁波港	测量作业(至2017年3月31日止)
1280/2016	舟山群岛	码头工程(至2017年9月30日止)
1281/2016	三门湾	大桥工程(至2017年4月24日止)
1285/2016	厦门港	勘察作业(至2017年3月10日止)
1286/2016	围头湾	清礁作业(至2017年10月15日止)
1314/2016	宁波港	疏浚作业(至2017年3月20日止)
1315/2016	湄洲湾	疏浚作业(至2017年6月30日止)
1317/2016	厦门港	航道工程(至2017年5月11日止)
1338/2016	舟山群岛	工程施工(至2018年11月1日止)
1339/2016	厦门港	航道工程(至2017年5月22日止)
1366/2016	长江口及附近	工程施工(至2018年5月31日止)
1368/2016	三门湾	围堤工程作业(至2017年6月30日止)
1369/2016	台州湾	工程施工(至2017年5月30日止)
1397/2016	长江口	促淤工程(至2018年1月31日止)
1398/2016	长江口	促淤工程(至2017年12月31日止)
1399/2016	温州港	大桥施工(至2017年4月20日止)
1400/2016	瓯飞滩	围垦作业(至2017年5月15日止)
1401/2016	瓯飞滩	围垦作业(至2017年5月10日止)
1402/2016	洞头岛附近	围涂工程(至2017年3月10日止)
1404/2016	福州港	大桥工程(至2017年5月14日止)
1405/2016	厦门港	造地工程(至2017年3月15日止)
1429/2016	长江口	工程施工(至2017年12月31日止)
1430/2016	大洋山附近	工程施工(至2017年5月19日止)
1433/2016	灵江	大桥工程(至2017年5月22日止)
1434/2016	乐清湾	促淤堤工程(至2017年5月20日止)
1435/2016	温州港	工程作业(至2017年5月10日止)
1436/2016	温州港	大桥施工(至2017年4月10日止)
1437/2016	温州港	围垦工程(至2017年4月20日止)
1438/2016	飞云江	大桥施工(至2017年4月30日止)
1439/2016	鳌江	大桥工程(至2017年5月20日止)
1440/2016	沙埕港	打捞作业(至2017年11月10日止)
1441/2016	大嵛山及附近	水上活动(至2017年10月29日止)
1442/2016	白马港	泊位工程(至2017年5月31日止)
1443/2016	白马河	打捞作业(至2017年11月10日止)

1444/2016	三沙湾	泊位工程(至2018年8月30日止)
1445/2016	三沙湾	填海作业(至2018年7月15日止)
1446/2016	三沙湾	填海作业(至2018年7月15日止)
1447/2016	三沙湾	填海作业(至2018年1月5日止)
1448/2016	厦门港	航道工程(至2017年9月17日止)
1449/2016	厦门港	疏浚作业(至2017年4月30日止)
1488/2016	厦门港	大桥工程(至2017年8月30日止)
1520/2016	嘉兴港及附近	大桥施工(至2017年6月30日止)
1521/2016	嘉兴港及附近	工程施工(至2017年6月30日止)
1522/2016	舟山群岛	码头建造施工(至2017年11月27日止)
1524/2016	宁波港	大桥施工(至2017年4月30日止)
1525/2016	三门湾	工程施工(至2017年5月31日止)
1526/2016	三门湾	工程施工(至2017年5月31日止)
1527/2016	罗源湾及附近	疏浚作业(至2017年3月6日止)
1528/2016	福州港	清礁作业(至2017年3月6日止)
1529/2016	闽江	工程施工(至2017年5月1日止)
35/2017	乐清湾	大桥施工(至2017年5月30日止)
36/2017	温州港	大桥工程(至2017年6月10日止)
37/2017	鳌江	大桥施工(至2017年2月28日止)
38/2017	厦门港及附近	爆破作业(至2017年2月15日止)
39/2017	厦门港及附近	大桥施工(至2017年12月12日止)
40/2017	厦门港及附近	采砂作业(至2017年4月11日止)
67/2017	长江口	吹填工程(至2017年5月30日止)
68/2017	舟山港	测量作业(至2017年6月30日止)
69/2017	甬江	测量作业(至2017年6月30日止)
70/2017	舟山群岛	建造施工(至2017年12月31日止)
71/2017	鳌江	大桥施工(至2017年3月10日止)
85/2017	舟山群岛	栈桥建造施工(至2017年4月22日止)
86/2017	宁波港	泊位工程(至2017年6月30日止)
87/2017	宁波港	码头施工(至2017年3月31日止)
88/2017	宁波港	围堤作业(至2017年6月30日止)
89/2017	宁波港	码头建造施工(至2017年6月30日止)
90/2017	灵江	大桥施工(至2017年6月23日止)
91/2017	温州港	施工作业(至2017年3月20日止)
101/2017	三沙港	围海造地(至2018年10月31日止)
102/2017	厦门港及附近	采砂作业(至2017年4月30日止)
103/2017	东山湾	护岸工程(至2017年12月31日止)

(4)南海、北部湾

419/2003	广州港	锚地暂停使用(南河道5号)
210/2004	珠江口	存在沉船(内伶仃岛西北处)
204/2005	湛江港	存在沉船(木质渔船)
416/2006	大星山角附近	存在沉船(渔船)
737/2009	珠江口	设置锚地(珠江口临1、2、3号锚地)
852/2009	珠江口	设置临时灯浮标(临1~5)
243/2011	珠海港西南方	设置灯浮标(1、2号)
786/2011	湛江港	设置AIS虚拟航标
843/2011	外罗门水道附近	设置沉船示位标
36/2012	珠海港	灯浮标移位(高栏港H7号)
228/2012	潮州港	灯浮标移位(大唐电厂12号灯浮)
352/2012	珠江口	灯浮标暂停发光(利成号沉船灯浮)
1171/2012	深圳港	灯浮标移位(大铲水道D3号灯浮)
1724/2012	珠江口	设置灯浮标(临5~16号)
219/2013	洋浦港	灯桩暂停使用(海南洋浦炼化成品油码头防波堤灯桩-F1)
269/2013	珠江	AIS暂停使用(二号横越区4号灯浮)
494/2013	遮浪角附近	灯塔变更(遮浪岩灯塔)
1055/2013	湛江港	撤除灯船(湛江港灯船)
1104/2013	珠江口	撤除灯浮标(2号)
1217/2013	防城港	引导灯桩暂停使用(三牙引导灯桩前、后)
1315/2013	北海新港	灯桩暂停使用(北海新港引导灯桩前、后)
1435/2013	珠江口	灯桩暂停使用(大铲水道6号水中灯桩)
1457/2013	湛江港	灯桩暂停使用(霞海引导灯桩前、后)
1487/2013	靖海湾及附近	设置安全作业区
1489/2013	澳角锚地西南方	设置安全作业区
37/2014	海门湾附近	灯桩暂停使用(华能海门电厂1、2、3号)
39/2014	湛江港	灯浮标暂停使用(湛江港2号灯浮)
545/2014	汕头港附近	临时设置灯桩(外砂河大桥1~14号)
655/2014	珠江口	撤除灯浮标(港珠澳大桥G9-1、G11-1灯浮)
982/2014	茂名港	工程施工(至2017年7月4日止)
1128/2014	湛江港	灯桩暂停使用(雷公岭、南角尾灯桩)
1130/2014	外罗门水道	灯桩暂停使用(下寮仔、白茅塘、邓宅、后海、下港、车路门桩)
1132/2014	铁山港	设置安全作业区(临)
1168/2014	珠江口	灯浮标移位(港珠澳大桥伶仃临时航道LS1号灯浮)
1228/2014	广州港	设置AIS虚拟航标(临)
1362/2014	雷州半岛东岸	灯桩暂停使用(高排灯桩)
1363/2014	雷州半岛西岸	灯桩暂停使用(水尾角、水尾村堤头、水尾村堤头右侧灯桩)

1498/2014	汕头港	灯桩暂停使用(龟屿灯桩)
129/2015	珠海港	撤除灯浮标(九洲港临时1、2号)
130/2015	珠海港	灯浮标移位(九洲港12号灯浮标)
596/2015	珠江口	灯桩暂停使用(大铲水道5号)
597/2015	珠江口	设置灯浮标(监测1)
759/2015	湛江港	撤除灯船(临)
787/2015	防城港	灯桩暂停使用(临)
806/2015	大埕湾	灯桩暂停使用(临)
807/2015	汕头港	灯桩暂停使用(临)
810/2015	钦州港	工程施工(至2017年6月15日止)
1053/2015	硇洲岛西侧	设置灯浮标(施工标1、2号)
1174/2015	铁山港	灯浮标变更(铁山港1、3、5、7、9、11、13号)
419/2016	珠江口	灯塔变更(榕树头灯塔)
466/2016	海南岛	地质勘察施工(至2017年3月31日止)
506/2016	茂名	设置灯浮标(临1~4号)
526/2016	茂名	设置灯浮标(临1~4、9~12号)
527/2016	茂名	设置灯浮标(临1~4号)
598/2016	珠江口	灯浮标暂停使用(沙仔沥水道1号)
655/2016	大亚湾	码头工程施工(至2017年4月25日止)
666/2016	珠江口	设置灯浮标(6-1、6-2、6-3号)
698/2016	珠江口	设置灯浮标(7、7-1、7-2、8、8-1、9、9-1、9-2号)
730/2016	广州南沙区	设置灯浮标(L1~L4号)
775/2016	海南岛	码头工程施工(至2017年6月30日止)
799/2016	防城港	工程施工(至2017年8月1日止)
838/2016	珠江口	设置安全作业区(至2017年5月25日止)
868/2016	珠江口	疏浚施工(至2017年5月30日止)
870/2016	琼州海峡	码头工程施工(至2017年4月20日止)
872/2016	防城港	工程施工(至2017年3月4日止)
908/2016	甲子港及附近	水下爆破作业(至2018年5月31日止)
909/2016	珠江口	设置灯浮标(G6-4号、G13-4号)
976/2016	琼州海峡	工程施工(至2017年12月30日止)
977/2016	海南岛	码头工程施工(至2017年9月30日止)
978/2016	琼州海峡	工程施工(至2017年10月31日止)
979/2016	北部湾	码头工程施工(至2017年6月1日止)
1050/2016	遮浪角及附近	人工鱼礁施工(至2017年7月9日止)
1093/2016	珠江口	灯浮标变更(港珠澳大桥岛隧工程1、4号水文监测灯浮标)
1094/2016	珠江口	设置灯浮标(龙横1、2号,Z1、Z2、Z3、Z4号)
1095/2016	珠江口	工程施工(至2018年8月15日止)
1139/2016	珠江口	灯桩暂停使用(大铲水道20号)

1140/2016	珠江口	灯桩暂停使用(大铲水道24号)
1141/2016	茂名港及附近	灯桩暂停使用(油地码头灯桩)
1166/2016	海南岛	填海作业(至2017年8月8日止)
1184/2016	大亚湾	灯浮标变更(东联14号)
1185/2016	大亚湾	设置灯浮标(临1、2号)
1200/2016	广州港	设置灯浮标(L5~L12号)
1201/2016	水东港区	设置灯桩(临5~8号)
1252/2016	汕头	撤除灯浮标(F3号)
1253/2016	湛江港	灯船暂停使用(A1号)
1287/2016	珠江口	灯桩变更(24号)
1341/2016	安铺港	疏浚施工(至2017年8月20日止)
1407/2016	大鹏湾	码头工程施工(至2017年3月31日止)
1408/2016	珠江口	采沙作业(至2017年4月7日止)
1409/2016	海南岛	灯塔暂停使用(铜鼓咀)
1410/2016	铁山港	工程施工(至2018年7月11日止)
1450/2016	汕尾港	工程施工(至2017年3月31日止)
1451/2016	大鹏湾	工程施工(至2017年3月14日止)
1452/2016	珠江口	采沙作业(至2017年4月7日止)
1453/2016	海南岛	锚泊检修(至2017年3月31日止)
1454/2016	涠洲岛西南方	钻井作业(至2017年2月28日止)
1455/2016	钦州港	码头工程施工(至2017年2月1日止)
1489/2016	东江	采沙作业(至2017年10月10日止)
1490/2016	东江	采沙作业(至2017年10月26日止)
1491/2016	珠江口	设置安全作业区(至2017年6月30日止)
1492/2016	茂名港	航道清淤工程(至2017年6月20日止)
1493/2016	雷州半岛西岸	疏浚施工(至2017年8月20日止)
1494/2016	雷州半岛西岸	疏浚工程(至2017年10月24日止)
1495/2016	海南岛	码头工程施工(至2017年9月30日止)
1496/2016	防城港	人工鱼礁施工(至2017年11月8日止)
1530/2016	海南岛	工程施工(至2017年9月30日止)
17/2017	汕尾	水工工程施工(至2017年4月15日止)
18/2017	广州港	设置灯浮标(3号、5号)
19/2017	海南岛	填海作业(至2017年12月31日止)
41/2017	大亚湾	疏浚施工(至2017年3月31日止)
42/2017	涠洲岛附近	海上作业(至2017年4月30日止)
72/2017	湛江港	工程施工(至2019年12月31日止)
92/2017	海南岛	疏浚施工(至2017年06月30日止)
104/2017	海南岛	码头工程施工(至2017年6月30日止)

# 海区情况报告表

报告者单位及姓名.....

通信地址及联系电话.....

报告题目.....

地理区域.....

位置或范围(概位请注明).....

.....

关系图号及图名.....

内容详述:

建议和要求.....

.....

.....

报告者签名:

单位盖章:

年 月 日

# 《海区情况报告表》使用说明

## 1. 报告内容

(1) 暗礁、浅滩、沉船等碍航物的发现及其位置、范围、深度等变化情况。

(2) 漂浮物体(如浮标、系船浮筒、大面积渔栅、未沉遇难船舶等)、异常磁区、变色海水、浪花等的发现和变化情况。

(3) 各类航行设施的增设和变化情况。

(4) 与船舶航行、系泊有关的港湾设施(如阻浪堤、海底电缆、架空电缆、码头、系船浮筒等)的设置和变动情况。

(5) 航道、锚地界线和航线等变动情况。

(6) 图上内容与实际不符等情况。

## 2. 填写要求

(1) 测定的位置或范围应注明所使用的测量仪器、测量方法和测量时间,并注明点位坐标的坐标系(1954北京坐标系、WGS-84坐标系)。

(2) 所报的位置,如果采用方位距离表示,应注明起算点的位置;如果是从海图上量取的,应注明所用图的图号(或图名)、版次和出版机关。

(3) 测定的障碍物、浅水深等应注明所使用的测量工具、测量方法和测量时间,并注明深度的起算面、是否经潮汐改算。

(4) 航标的高程应注明其起算面,灯高应注明是灯顶高度还是灯光中心高度。

(5) 报告表应有报告者签名并加盖单位印章。

## 3. 备注

(1) 报告者提供的资料经核实并在《改正通告》中刊登后,我们将对报告者给予一定的奖励。

(2) 报告请寄:上海市杨浦区共青路82弄7号 东海航海保障中心上海海图中心。



# 欢迎使用

## 中国海事电子航行示意图手机助航软件



“海e行”是中国首款以电子航海示意图为依托、为小型船舶及个人用户提供公益性服务的海上移动助航软件。免费为广大使用手机或平板电脑的航海用户提供电子海图浏览、航线绘制、海上定位及助航、航迹查询等服务。

下载地址：



android 版：打开百度手机助手网页版  
(<http://shouji.baidu.com>)，搜索“海  
e 行”，即可免费安装。



ios 版：打开苹果应用商店 App  
Store，搜索“海 e 行”，即可  
免费安装。



客服：交通运输部东海航海保障中心上海海图中心

电话：021-65806382、65806383

传真：021-65806382

邮箱：[enc@shmsa.gov.cn](mailto:enc@shmsa.gov.cn)

为了使中华人民共和国海事局出版的中国沿海港口航道图能够根据海区航行要素的变化得到及时、准确的补充和改正,保持中国沿海港口航道图航行要素的现势性,以保障船舶航行安全,请各有关部门和用图单位配合做好《改正通告》信息资料的收集工作,及时向我局提供与航行有关的海区变化信息以及使用中国沿海港口航道图时发现的图上内容与实际不符的情况。沿海各海事局发布的航行通告、航行警告、航标动态等信息应按所在海区分别及时抄送北海、东海、南海航海保障中心海事测绘处。

各有关部门和用图单位订阅《改正通告》请与东海航海保障中心上海海图中心或北海、东海、南海航海保障中心海事测绘处联系,也可直接从下列网站下载。

#### 北海航海保障中心海事测绘处

地 址: 天津市滨海新区中心商务区汇津街62号  
E-mail: hcdd@tjmsa.gov.cn                      电 话: 022-58873986  
传 真: 022-58873988                              邮 编: 300450

#### 东海航海保障中心上海海图中心

地 址: 上海市杨浦区共青路82弄7号  
E-mail: gztg@shmsa.gov.cn                      电 话: 021-65806556  
传 真: 021-65806556                              邮 编: 200090

#### 南海航海保障中心海事测绘处

地 址: 广州市海珠区滨江西路40号  
E-mail: nhhbzzx@gdmsa.gov.cn                      电 话: 020-89320336  
传 真: 020-89320336                              邮 编: 510235

#### 中国海事航海图书资料发行网站

网 址: [www.chart.gov.cn](http://www.chart.gov.cn)

#### 中国海道测绘网

网 址: [www.hydro.gov.cn](http://www.hydro.gov.cn)

统一书号:15114·2542

定 价:8.00元

网上购书:[www.chinasybook.com](http://www.chinasybook.com)