



中华人民共和国海事局

---

中国沿海港口航道图

# 改正通告

2016年第13期(总第755期)

项数(273-309)

2016年3月28日

---



人民交通出版社股份有限公司  
China Communications Press Co., Ltd.

书 名: 中国沿海港口航道图改正通告(2016年第13期)

著 者: 中华人民共和国海事局

责任编辑: 杨 川

出版发行: 人民交通出版社股份有限公司

地 址: (100011) 北京市朝阳区安定门外外馆斜街3号

网 址: <http://www.chinasybook.com>

销售电话: (021)33811505

经 销: 东海航海保障中心上海海图中心

印 刷: 上海海图图书印刷厂

开 本: 880×1230 1/16

印 张: 2.5

字 数: 39千

版 次: 2016年3月第1版

印 次: 2016年3月第1次印刷

书 号: 15114·2366

定 价: 8.00元

(有印刷、装订质量问题的图书由本公司负责调换)

# 说 明

一、本通告刊登的中国沿海海区航行要素变化信息以及海上施工作业信息,主要用以改正中华人民共和国海事局出版的中国沿海港口航道图,并为广大航海用户提供有关航行安全的服务信息。

二、本通告所刊登的信息,主要来源于海事管理部门发布的航行通告、航行警告、航标动态以及海事测绘成果,航运、航道、海洋、港务、渔政等部门正式发布或提供的相关信息作为其补充来源。

三、本通告所刊登的信息内容包括航行公告、改正通告、临时通告三类:

(一)航行公告的信息内容包括航行规章、航法的实施、废除、变更信息,航海图书的出版、改版、作废信息以及海事管理部门发布的有关通航安全的通告类信息,其不涉及沿海港口航道图的改正,主要为航海用户提供航海信息服务。

(二)改正通告的信息内容用以改正其所列关系图幅的图上航行要素,关系图幅的图号后小括号内的数字表示该图只改正本项内容中的某几个小项,图号后中括号内的数字表示涉及该图前一次改正的通告的年份和项号。

(三)临时通告的信息内容包括航行要素的临时性设置、撤销、变更、划定等信息和海上施工作业信息,其一般不改正所涉及的沿海港口航道图,列出关系图幅的图号,主要为航海用户获取相关航行安全信息提供方便。

四、本通告所标注的位置坐标采用2000国家大地坐标系,其航海用途等同于WGS-84世界大地坐标系;深度基准采用理论最低潮面;高程采用1985国家高程基准;方位采用真方位,其中航标导航线和光弧的方位系指海上视航标的真方位;灯塔和灯桩的灯光中心高度以平均大潮高潮面为基准。

五、本通告所使用的图式符号参照《中国海图图式GB12319-1998》绘制。

六、本通告所使用的计量单位为国际标准计量单位,并用符号和英文字母代替汉字:度( $^{\circ}$ )、分(')、秒(")、海里(M)、千米(km)、米(m)。



# 目 录

航行公告 .....	1
索 引 .....	3
改正通告 .....	6
临时通告 .....	9
本月失效的临时通告清单 .....	25
有效临时通告索引 .....	27
海区情况报告表 .....	35
《海区情况报告表》使用说明 .....	36



# 航行公告

## 一、出版物信息

### 1.新版港口航道图

序号	图号	图名	比例尺	出版日期	备注
1	12382	太平湾港区	1:30000	2016年2月第1版	新增
2	42321	滨海港及附近	1:25000	2016年3月第1版	新增
3	44124	江亚至圆圆沙	1:25000	2016年2月第17版	
4	44125	圆圆沙至吴淞口	1:25000	2016年2月第17版	
5	44127	南槽航道(一)	1:25000	2016年2月第17版	
6	44128	南槽航道(二)	1:25000	2016年2月第17版	
7	44129	南槽航道(三)	1:25000	2016年2月第17版	
8	44251	吴淞口航道	1:5000	2016年2月第9版	
9	52132	大洋山附近	1:35000	2016年2月第8版	
10	53343	毛礁山至缸爿山	1:25000	2016年2月第1版	
11	53344	缸爿山至狮子口	1:25000	2016年3月第1版	
12	66241	林进屿至将军湾	1:50000	2016年3月第1版	新增
13	66341	浮头湾及附近	1:40000	2016年3月第1版	新增
14	66541	诏安湾及附近	1:40000	2016年2月第1版	新增
15	82311	碣石湾	1:60000	2016年2月第1版	新增
16	84204	澳门港至珠海港	1:75000	2016年2月第1版	

### 2.作废港口航道图

序号	图号	图名	比例尺	出版日期	备注
1	44124	江亚至圆圆沙	1:25000	2015年11月第16版	
2	44125	圆圆沙至吴淞口	1:25000	2015年11月第16版	
3	44127	南槽航道(一)	1:25000	2015年11月第16版	

序号	图号	图名	比例尺	出版日期	备注
4	44128	南槽航道(二)	1:25000	2015年11月第16版	
5	44129	南槽航道(三)	1:25000	2015年11月第16版	
6	44251	吴淞口航道	1:5000	2015年9月第8版	
7	52132	大洋山附近	1:35000	2015年1月第7版	
8	53343	毛礁山至缸片山	1:25000	2009年10月第1版	
9	53344	缸片山至狮子口	1:25000	2009年11月第1版	
10	84204	澳门港至珠海港	1:75000	2007年12月第2版	



# 索 引

## 1.地理区域索引

---

渤海	庄河	(287)
	营口港	(273)、(274)、(288)、(289)、(290)
	盘锦港	(291)
	锦州港	(292)
	秦皇岛港	(293)
	黄骅港	(275)、(276)
	东营港	(294)
	潍坊港	(295)、(296)、(297)
	蓬莱港	(277)
	烟台港	(298)、(299)、(300)、(301)
黄海	石岛港	(278)
	青岛港	(279)
	日照港	(302)
	盐城港	(280)
东海	洋山港	(281)、(282)、(283)
	金清港	(303)
	洞头岛附近	(304)、(305)
	温州湾	(306)
	鳌江口	(284)
	沙埕港	(285)
南海	韩江口及附近	(286)
	珠江口	(307)
	珠海港	(308)
	南海北部	(309)

## 2.关系图幅索引

图 号	改正通告项号	临时通告项号
11001		287
13001	273	
13111	273、274	288、289
13144		290
13148		290
13149		291
14101		292
21101		293
23001	276	
24101	276	
24112	275、276	
33001		294
33322		295、296、297
34113		298
34122		299
34145		300
34161		301
35002	278	
36002	279	
36122	279	
36123	279	
37122		302
37123		302
1301		287
1302	277	
1303	273	
1305	278、279	
42221	280	
51001	282、283	
52001	281、282、283	
52132	281	
52172	281、282、283	
54001		303
54002		303
55121		304、305
55122		305



## 改正通告

### 273.渤海 营口港 仙人岛港区——设置灯浮标

在 $40^{\circ}12'14''.3N$ 、 $121^{\circ}48'44''.7E$ 处加绘李家礁无名沉船孤立危险物标,内容:“”。

图 号 13001〔2016-233〕 13111〔2016-232〕 1303〔2016-233〕

资料来源 北海航保标通字(2016)009号

### 274.渤海 营口港 仙人岛港区——设置AIS虚拟航标

在 $40^{\circ}12'12''.0N$ 、 $121^{\circ}48'47''.8E$ 处加绘LJJ NAMELESS WRECK AIS虚拟航标,内容:“”。

图 号 13111(图上不改)〔2016-273〕

资料来源 北海航保标通字(2016)009号

### 275.渤海 黄骅港——灯浮标移位

(1)删除 $38^{\circ}19'25''.9N$ 、 $117^{\circ}53'22''.9E$ 位置处的“黄骅港50号灯浮”。

(2)在 $38^{\circ}19'19''.3N$ 、 $117^{\circ}53'13''.3E$ 位置处加绘黄骅港50号灯浮,内容“(50)”。

图 号 24112(1)〔2016-222〕

资料来源 北海航保标通字(2016)013号

### 276.渤海 黄骅港——撤除灯浮标

删除下列位置处灯浮标:

名称	位置
(1)顺海沉船灯浮	$38^{\circ}21'40''.5N$ 、 $117^{\circ}56'51''.9E$
(2)舟顺58号沉船灯浮	$38^{\circ}22'09''.9N$ 、 $118^{\circ}01'10''.2E$

图 号 23001(2)〔2016-210〕 24101(2)〔2016-222〕 24112〔2016-275〕

资料来源 北海航保标通字(2016)013号


### 277.渤海 蓬莱港——撤除沉船


删除 $38^{\circ}09'07''.6N$ 、 $120^{\circ}36'36''.6E$ 处“”。

图 号 1302〔2016-51〕

资料来源 天津海事测绘中心

### 278.黄海 石岛港——沉船变更

(1)删除 $36^{\circ}26'18''.0N$ 、 $122^{\circ}40'06''.0E$ 处“(2016)”。

(2)在 $36^{\circ}27'48''.5N$ 、 $122^{\circ}39'30''.6E$ 处加绘“”(2016)”。

注:该船为“辽丹渔 23862”,船呈侧倾姿态沉没于海底,沉船船艏走向约 76—256°,长约 37m,宽约 6m,高出海底约 8m。

图 号 35002〔2016-223〕 1305〔2016-253〕

资料来源 天津海事测绘中心

### 279. 黄海 青岛港——撤除临时倾倒地

删除以下四点连线水域范围内青岛海洋科学考察基地临时海洋倾倒地边界线及注记。

- (1) 36°02′06″.0N、120°29′22″.0E
- (2) 36°02′06″.0N、120°29′42″.0E(36123 东图廓交点)
- (3) 36°02′06″.0N、120°31′02″.0E
- (4) 36°01′34″.0N、120°31′21″.0E
- (5) 36°01′34″.0N、120°29′42″.0E(36123 东图廓交点)
- (6) 36°01′34″.0N、120°29′22″.0E

图 号 36002〔2016-253〕 36122〔2016-253〕 36123(2~5)〔2016-253〕 1305〔2016-278〕

资料来源 国家海洋局

### 280. 黄海 盐城港——设置灯桩

在 33°17′12″.2N、120°49′14″.0E 位置处加绘滚装码头灯桩,内容“莫(C)黄12s17m4M”。

图 号 42221〔2015-702〕

资料来源 东标动态字(2016)005号

### 281. 东海 洋山港——设置航标

在下列位置处加绘航标:




名称	位置	内容
(1) BJ 88 WRECK AIS 虚拟航标	30°42′03″.6N、122°14′37″.2E	 V-AIS
(2) W161 号灯浮	30°41′57″.6N、122°14′34″.4E	(W161)  互明暗蓝黄 3s
(3) W162 号灯浮	30°42′09″.8N、122°14′39″.8E	(W162)  互明暗蓝黄 3s

图 号 52001(1)〔2016-248〕 52132〔2016- 〕 52172(1)〔2016-188〕

2308(1)〔2016-235〕

资料来源 东标动态字(2016)005号

### 282. 东海 洋山港——撤除 AIS 航标

删除 30°45′41″.4N、122°01′35″.4E 位置处 34 号风机塔警示灯上的 AIS 航标。

图 号 51001〔2016-234〕 52001〔2016-281〕 52172〔2016-281〕 2308〔2016-281〕

资料来源 东标动态字(2016)005号

283.东海 洋山港——设置AIS虚拟航标

在30°45'41".4N、122°01'35".7E位置处加绘FJT34 AIS虚拟航标,内容“(X) V-AIS”。

图 号 51001〔2016-282〕 52001〔2016-282〕 52172〔2016-282〕 2308〔2016-282〕

资料来源 东标动态字(2016)005号

284.东海 鳌江口——设置灯浮标

在下列位置处加绘灯浮标:



名称	位置	内容
(1)鳌江13-1号灯浮标	27°35'27".6N、120°36'13".6E	(13-1)  (2)绿6s9.9m4M(同闪)
(2)鳌江14-1号灯浮标	27°35'20".1N、120°36'07".3E	(14-1)  (2)红6s9.9m4M(同闪)

图 号 55511〔2015-1067〕 55631〔2016-128〕

资料来源 东标动态字(2016)005号

285.东海 沙埭港——撤除航标

删除下列位置处的航标:

名称	位置
(1)冬瓜屿沉1号灯浮	27°05'47".0N、120°24'42".0E
(2)冬瓜屿沉2号灯浮	27°05'35".0N、120°24'32".5E
(3)MIN NING DE HUO 0138AIS虚拟航标	27°05'40".0N、120°24'40".0E

图 号 61001(2)〔2016-129〕 61121〔2016-93〕

资料来源 东标动态字(2016)005号

286.南海 韩江口及附近——设置灯浮标

在下列位置处加绘灯浮标:






名称	位置	内容
(1)南澳过海水管1号灯浮	23°26'52".4N、116°56'38".9E	(1)  莫(C)黄12s(同闪)
(2)南澳过海水管2号灯浮	23°27'01".1N、116°56'05".0E	(2)  莫(C)黄12s(同闪)
(3)南澳过海水管3号灯浮	23°27'09".4N、116°55'24".7E	(3)  莫(C)黄12s(同闪)
(4)南澳过海水管4号灯浮	23°27'17".9N、116°54'42".4E	(4)  莫(C)黄12s(同闪)
(5)南澳过海水管5号灯浮	23°27'27".0N、116°53'44".8E	(5)  莫(C)黄12s(同闪)

图 号 81101(1,2)〔2016-173〕 81220〔2016-173〕

资料来源 交南航保标字(2016)027号

## 临时通告

### 287. 黄海 庄河——勘察作业(临)

自2015年11月10日至2016年5月31日,在以下四点连线水域范围进行大连庄河Ⅲ场址300MW海上风电场工程勘察作业:

- (1)39°33'00".0N,123°18'00".0E
- (2)39°32'06".0N,123°23'18".0E
- (3)39°28'06".0N,123°23'24".0E
- (4)39°28'06".0N,123°18'00".0E

施工船按规定悬挂信号,并保持VHF16频道守听。

图 号 11001 1301

资料来源 连海事航字(2015)074号、连海事航字(2016)019号

### 288. 渤海 营口港 仙人岛港区——春季换标(临)

自2016年3月15日至4月15日,进行营口港仙人岛港区春季航标更换作业。

(1)将仙人岛港区2号、16号、24号、32号、中泰鑫55沉船孤立危险物标、李家礁无名沉船孤立危险物标,计6座冰标更换为灯浮标;

(2)恢复设置仙人岛港区1号、3号-15号、17号-23号、25号-31号、33号-40号、42号、44号、46号、48号、李家礁1号、李家礁2号,计42座灯浮标。

注:撤销2015年48期第1143项临时通告。

图 号 13111

资料来源 北海航保标通字(2016)010号

### 289. 渤海 营口港 鲅鱼圈港区——春季换标(临)

自2016年3月15日至4月15日,进行营口港鲅鱼圈港区春季航标更换作业。

(1)将鲅鱼圈港区6号、12号、18号、22号、26号、28号、34号、36号、40号、A4号、A8号,计11座冰标更换为灯浮标;

(2)恢复设置鲅鱼圈港区0号-5号、7号-11号、13号-17号、19号-21号、23号-25号、27号、29号、31号、33号、35号、37号-39号、41号-44号、A2号、A3号、A5号-A7号、A9号灯浮标和鲅鱼圈倾倒A区警戒灯浮标、锚地灯浮标,计44座灯浮标;

(3)恢复设置鲅鱼圈港区15号灯浮上安装的雷达应答器。

注:撤销2015年48期第1143项临时通告。

图 号 13111

资料来源 北海航保标通字(2016)010号

### 290. 渤海 营口港——春季换标(临)





自2016年3月15日至4月15日,进行营口港春季航标更换作业。

(1)恢复设置营口港区1号-13号、15号-18号、20号-22号、24号-28号、30号、31号、33号、35号、37号、38号、40号、42号、方舟020沉船孤立危险物标、驳载锚地、吸水头、盖洲滩东南咀、盖洲滩内灯浮标、辽河特大桥Q2号、Q4号、Q6号、Q8号、禁航1号、禁航2号,计44座灯浮标;

(2)开启营口港区全部陆地导助航设施(包括导标、灯桩、航标监测站)。

注:撤销2015年48期第1143项临时通告。

图 号 13144 13148

资料来源 北海航保标通字(2016)010号

### 291.渤海 盘锦港——春季换标(临)

自2016年3月15日至4月15日,进行盘锦港春季航标更换作业。

(1)将盘锦港荣兴港区2号、6-1号、12号、18号、24号、30号、36号、X4号、X6-1号、X8号、X10号、“苏连云港货2959”沉船孤立危险物标,共计12座冰标更换为灯浮标;

(2)恢复设置盘锦港荣兴港区1号、3号、4号、5号、6号、7号、8号、9号、10号、11号、13号、14号、15号、16号、17号、19号、20号、21号、22号、23号、25号、26号、27号、28号、29号、31号、32号、33号、34号、35号、35-1号、37号、38号、39号、40号、X0号、X1号、X2号、X3号、X5号、X6号、X7号、X7-1号、X7-2号、X9号、X11号、X12号、X13号、X14号、“鲁济宁货1925沉船”孤立危险物标,计50座灯浮标;

(3)恢复设置盘锦港荣兴港区1号、30号灯浮标AIS应答器和5号、35号灯浮标雷达应答器。

注:撤销2015年48期第1145项临时通告。

图 号 13149

资料来源 北海航保标通字(2016)010号

### 292.渤海 锦州港——春季换标(临)

自2016年3月15日至4月15日,进行锦州港春季航标更换作业。

(1)将锦州港1号、3号、5号、7号、10号、303号、307号、308号、309号、504号,计10座冰标更换为灯浮标;

(2)恢复设置锦州港2号、4号、6号、8号、9号、11号、301号、302号、304号、305号、306号、311号、502号、506号、507号、508号,计16座灯浮标。

注:撤销2015年48期第1146项临时通告。

图 号 14101

资料来源 北海航保标通字(2016)010号

### 293.渤海 秦皇岛港——春季换标(临)

自2016年3月10日至4月25日进行秦皇岛港春季航标更换作业。

(1)将秦皇岛港主航道101号-114号,计14座冰标更换为灯浮标;



(2)将秦皇岛港十万吨级航道400号、400-1号、400-2号、401号-420号,计23座冰标更换为灯浮标;

(3)将秦皇岛港东航道301号、302号,计2座冰标更换为灯浮标;

(4)将秦皇岛港西航道201号、202号,计2座冰标更换为灯浮标;

(5)恢复设置秦皇岛港潮流标。

注:撤销2015年47期第1120项临时通告。

图 号 21101

资料来源 北海航保标通字(2016)011号

#### 294.渤海 东营港——钻井作业(临)

自2016年3月1日至10月1日,在以 $38^{\circ}12'47''.0N$ 、 $118^{\circ}46'30''.0E$ 为圆心,1600m为半径的水域范围内进行埕岛西CDX井组钻井施工作业。施工船舶应显示正确的号灯、号型,加强值班瞭望,保持联络畅通,加强与过往船舶联系。

图 号 33001

资料来源 济海事航通(2016)008号

#### 295.渤海 潍坊港——疏浚工程(临)

自2016年2月26日至8月25日,在以下六点连线水域范围内潍坊港中港区西作业区9号-11号通用泊位水域疏浚工程施工:

(1) $37^{\circ}14'55''.0N$ 、 $119^{\circ}10'14''.0E$

(2) $37^{\circ}14'38''.0N$ 、 $119^{\circ}10'33''.0E$

(3) $37^{\circ}15'13''.0N$ 、 $119^{\circ}11'20''.0E$

(4) $37^{\circ}15'22''.0N$ 、 $119^{\circ}11'11''.0E$

(5) $37^{\circ}15'08''.0N$ 、 $119^{\circ}10'38''.0E$

(6) $37^{\circ}15'10''.0N$ 、 $119^{\circ}10'35''.0E$

施工船舶应显示正确的号灯、号型,加强值班瞭望,保持联络畅通,加强与过往船舶联系。

图 号 33322

资料来源 济海事航通(2016)006号

#### 296.渤海 潍坊港——疏浚工程(临)

自2016年2月26日至8月25日,在以下四点连线水域范围内潍坊港中港区西作业区6号-8号通用泊位水域疏浚工程施工:

(1) $37^{\circ}14'39''.0N$ 、 $119^{\circ}09'51''.0E$

(2) $37^{\circ}14'22''.0N$ 、 $119^{\circ}10'10''.0E$

(3) $37^{\circ}14'38''.0N$ 、 $119^{\circ}10'33''.0E$

(4) $37^{\circ}14'55''.0N$ 、 $119^{\circ}10'14''.0E$



施工船舶应显示正确的号灯、号型,加强值班瞭望,保持联络畅通,加强与过往船舶联系。

图 号 33322

资料来源 济海事航通(2016)007号

#### 297.渤海 潍坊港——春季换标(临)

自2016年3月11日至3月31日,进行潍坊港春季航标更换作业。

(1)将潍坊港41号、43号、45号、47号、49号、51号、53号、55号、57号、59号、61号、63号、67号、70号、203号、205号、302-1号、301号、302号、303号、304号、305号、潍坊港西潜堤1号、2号,东潜堤1号、2号,潍坊港沉船灯浮,共计28座冰标更换为灯浮标;

(2)恢复设置潍坊港42号、44号、46号、48号、50号、52号、54号、56号、58号、60号、62号、64号、66号、68号,共计14座灯浮标。

注:撤销2015年48期第1148项临时通告。

图 号 33322

资料来源 北海航保(2016)标通字012号

#### 298.渤海 烟台港 莱州港区——春季换标(临)

自2016年3月11日至3月31日,进行莱州港春季航标更换作业。将莱州港3号、5号、235号-241号、307号、309号-318号,计20座冰标更换为灯浮标。

注:撤销2015年48期第1149项临时通告。

图 号 34113

资料来源 北海航保标通字(2016)012号

#### 299.渤海 烟台港 龙口港区——春季换标(临)

自2016年3月11日至3月31日,进行龙口港春季航标更换作业。

(1)将龙口港4号、6号、102号、103号、109号、110号,计6座冰标更换为灯浮标;

(2)恢复设置龙口港0号-3号、5号,计5座灯浮标。

注:撤销2015年50期第1190项临时通告。

图 号 34122

资料来源 北海航保标通字(2016)012号

#### 300.渤海 烟台港 栾家口港区——春季换标(临)

自2016年3月11日至3月31日,进行栾家口港春季航标更换作业。将栾家口港13号、15号、16号,计3座冰标更换为灯浮标。

注:撤销2015年48期第1150项临时通告。

图 号 34145

资料来源 北海航保标通字(2016)012号



### 301. 黄海 烟台港 西港区——填海工程(临)

自2016年3月6日至9月30日,在以下四点连线范围内进行烟台港西港区液体化工仓储物流中心填海工程船舶作业:

(1)37°43'30".4N、121°03'17".7E

(2)37°43'02".3N、121°03'17".9E

(3)37°43'02".4N、121°03'42".6E

(4)37°43'30".5N、121°03'52".3E

施工船舶按规定悬挂有关信号,并保持VHF09频道守听。过往船舶须提前与施工船联系,待采取避让措施后,减速慢行通过。

图 号 34161

资料来源 烟海事航通(2016)004号

### 302. 黄海 日照港 岚山港区——疏浚工程(临)

自2015年3月7日至2016年12月31日,在以下十五点连线水域范围内昼夜进行日照港岚山港区岚桥30万吨级矿石码头港池、航道疏浚工程:

施工区域:

(1)35°07'00".8N、119°25'11".5E

(2)35°06'46".4N、119°25'13".3E

(3)35°06'33".0N、119°25'24".0E

(4)35°06'21".9N、119°25'35".5E

(5)35°06'03".3N、119°26'18".5E

(6)35°05'53".8N、119°27'14".3E

(7)35°05'47".9N、119°26'15".2E

(8)35°06'22".9N、119°24'54".0E

(9)35°06'51".6N、119°24'41".1E

抛泥区:

(1)35°07'39".3N、119°24'09".4E

(2)35°07'48".5N、119°24'12".4E

(3)35°08'00".8N、119°23'15".1E

(4)35°07'50".5N、119°23'11".8E

(5)35°07'50".4N、119°23'12".6E

(6)35°07'51".4N、119°23'13".0E

施工船按规定悬挂信号,并保持VHF09、16频道守听。施工船舶将往返于施工区与抛泥区之间进行抛泥作业,过往船舶应加强瞭望,谨慎驾驶,提前与施工船舶联系避让。





图 号 37122 37123

资料来源 日海事航通(2015)012号、日海事航通(2016)004号

### 303.东海 金清港——大桥工程(临)

自2015年9月15日至2016年9月14日,在金清港永安沙场附近水域,即以大桥轴线(1)(2)为基准,上下游各100m水域范围内进行大桥建设工程作业:

(1)28°29'36".3N、121°33'13".0E

(2)28°29'30".0N、121°33'12".3E

施工船舶均按规定显示信号。过往船舶应加强瞭望,谨慎驾驶,注意作业动态,缓速通过,以策安全。

图 号 54001 54002

资料来源 台海航(2015)050、(2016)007号

### 304.东海 洞头岛附近——码头工程(临)

自2015年2月1日至2016年10月10日,昼夜在洞头县霓屿街道正岙村附近水域,即在以下四点顺序连线围成的水域范围内进行丽水36-1气田项目终端配套码头工程作业:

(1)27°50'20".2N、121°01'03".8E

(2)27°50'12".1N、121°01'11".1E

(3)27°50'18".1N、121°01'19".7E

(4)27°50'26".3N、121°01'12".4E

施工船舶按规定显示信号。航经船舶应加强瞭望和联系,缓速安全通过。

图 号 55121

资料来源 温海航(2015)006、(2016)008号

### 305.东海 洞头岛附近——码头工程(临)

自2015年2月1日至2016年8月10日,昼夜在温州洞头状元岙北部的墨鱼澳与仙人澳滩涂之间水域,即在以下四点顺序连线围成的水域范围内进行温州港状元岙港区化工码头工程第2施工标段作业:

(1)27°54'29".5N、121°07'41".8E

(2)27°54'18".1N、121°07'47".3E

(3)27°54'07".6N、121°07'22".9E

(4)27°54'20".1N、121°07'16".9E

施工船舶均按规定显示信号,并保持VHF16频道守听。航经船舶应加强瞭望和联系,缓速安全通过。

图 号 55121 55122

资料来源 温海航(2015)008、(2016)004号



### 306.东海 温州湾——大桥施工(临)

自2015年8月10日至2016年8月10日,昼夜在瑞安东山街道新村跨飞云江至阁巷东水域,即下列六点连线水域内,进行甬台温高速公路复线温州灵昆-阁巷段工程飞云江特大桥作业:

- (1)27°42'41".3N、120°41'38".3E
- (2)27°42'15".0N、120°41'10".6E
- (3)27°42'21".6N、120°41'02".6E
- (4)27°42'14".8N、120°40'55".3E
- (5)27°42'29".9N、120°40'37".2E
- (6)27°43'03".6N、120°41'12".8E

大桥临时通航孔设在27°42'46"N、120°40'50"E,27°42'18"N、120°41'24"E和27°42'52"N、120°40'55"E,27°42'23"N、120°41'30"E两线段之间,通航孔宽度233m。桥梁设计船舶通航等级为3000吨级海轮。作业船舶按规定显示信号,确保VHF16频道畅通,加强值班、瞭望。过往船舶应加强瞭望,谨慎驾驶,缓速通过,以策安全。

图 号 55332

资料来源 温海航(2015)075、(2016)006号

### 307.南海 珠江口 伶仃航道——工程施工(临)

自2015年12月23日至2016年6月30日,在下列十点连线水域范围内,进行广州港南沙港区三期工程疏浚吹填及软基处理Ⅱ区工程施工:

- (1)22°36'58".9N、113°41'18".8E
- (2)22°36'28".1N、113°41'25".9E
- (3)22°36'12".9N、113°41'51".4E
- (4)22°35'57".1N、113°42'10".9E
- (5)22°35'17".6N、113°42'43".9E
- (6)22°35'50".1N、113°42'32".0E
- (7)22°36'18".8N、113°41'56".5E
- (8)22°37'15".5N、113°41'43".3E
- (9)22°37'02".5N、113°41'30".6E
- (10)22°36'46".5N、113°41'39".5E

施工船舶均按规定显示信号,并保持VHF09频道守听;所抛的首尾锚均设有锚标(灯);过往船舶应加强瞭望,慢车通过,以策安全。

图 号 84206 84213 84214 84230 84231

资料来源 穗海航(2015)348号

### 308.南海 珠海港 高栏港区——工程施工(临)

自2015年1月22日至2016年5月31日,在下列四点连线水域范围内,进行珠海海泉湾度假



区二期发展项目陆域形成及软土地基处理工程施工:

- (1)22°03'37".9N、113°06'24".3E
- (2)22°03'13".2N、113°06'37".7E
- (3)22°03'11".5N、113°06'34".6E
- (4)22°03'34".7N、113°06'21".9E

施工船舶均按规定显示信号,并保持 VHF16 频道守听;经附近的船舶应加强瞭望,注意避让,以策安全。

图 号 84204 84302

资料来源 珠航通(2016)009号

### 309.南海 南海北部——工程施工(临)

自2016年2月23日至7月31日,在下列两个区域进行亚太直达(APG)海底光缆S6段和S1.6段检查和冲埋工程施工:

作业区域一

以下列八点连线为中心,两侧各250m范围:

- (1)22°14'02"N、114°30'09"E
- (2)22°13'49"N、115°14'35"E
- (3)21°47'31"N、115°32'16"E
- (4)21°34'35"N、115°52'22"E
- (5)21°13'31"N、115°50'02"E
- (6)20°58'08"N、116°03'51"E
- (7)19°29'48"N、116°18'44"E
- (8)19°06'30"N、116°14'30"E

作业区域二

以下列五点连线为中心,两侧各250m范围:

- (9)18°10'00"N、115°54'00"E
- (10)18°02'44"N、115°49'13"E
- (11)17°09'25"N、115°35'36"E
- (12)16°53'52"N、115°04'00"E
- (13)16°49'30"N、114°39'00"E

图 号 83001 3313 3314

资料来源 粤航警(2016)0031号



## 本月失效的临时通告清单

### (1)渤海

951/2015	秦皇岛港	沉箱拖运(至2016年3月16日止)
1077/2015	东营	平台安装作业(至2016年3月27日止)
1079/2015	蓬莱港	岸线修复工程(至2016年3月29日止)
1120/2015	秦皇岛港	冬季换标(临)
1121/2015	唐山港	冬季换标(临)
1122/2015	天津港	冬季换标(临)
1123/2015	黄骅港	冬季换标(临)
1143/2015	营口港	冬季换标(临)
1145/2015	盘锦港	冬季换标(临)
1146/2015	锦州港	冬季换标(临)
1148/2015	潍坊港	冬季换标(临)
1149/2015	烟台港	冬季换标(临)
1150/2015	烟台港	冬季换标(临)
1171/2015	东营港	维修作业(至2016年3月31日止)
1172/2015	烟台港	填海工程(至2016年3月31日止)
1190/2015	烟台港	冬季换标(临)
99/2016	东营	探井作业(至2016年3月29日止)
100/2016	南长山岛	防潮堤工程(至2016年3月31日止)

### (2)黄海

445/2015	日照港	陆域形成工程(至2016年3月10日止)
446/2015	日照港	疏浚工程(至2016年3月10日止)
983/2015	烟台港	填海工程(至2016年3月15日止)
1080/2015	烟台港	防波堤工程(至2016年3月31日止)
43/2016	石岛港	挖泥工程(至2016年3月7日止)
44/2016	日照港	陆域回填工程(至2016年3月31日止)
137/2016	大连港	清淤工程(至2016年3月31日止)
162/2016	石岛港	脱浅作业(至2016年3月31日止)
163/2016	青岛港	疏浚施工(至2016年3月31日止)

### (3)东海、台湾海峡

277/2015	长江口	敷设电缆(至2016年3月1日止)
380/2015	泉州湾	疏浚作业(至2016年3月3日止)
428/2015	舟山群岛	码头工程(至2016年3月31日止)
594/2015	舟山群岛	海堤建造施工(至2016年3月31日止)

633/2015	乐清湾	码头工程(至2016年3月31日止)
912/2015	舟山群岛	码头施工(至2016年3月31日止)
922/2015	温州港	施工作业(至2016年3月20日止)
963/2015	瓯江	工程施工(至2016年2月29日止)
964/2015	温州湾	围涂工程(至2016年3月10日止)
965/2015	飞云江口	回填工程(至2016年3月5日止)
989/2015	金清港	大桥工程(至2016年3月14日止)
1034/2015	台州湾	工程施工(至2016年3月31日止)
1081/2015	舟山群岛	建造施工(至2016年3月16日止)
1196/2015	围头湾	打捞作业(至2016年3月1日止)
104/2016	宁波港	围堤施工(至2016年3月31日止)

(4)南海、北部湾

1427/2014	琼州海峡	采沙作业(至2016年3月2日止)
45/2016	珠江口	疏浚施工(至2016年3月14日止)
105/2016	深圳港	疏浚施工(至2016年3月31日止)



## 有效临时通告索引

### (1)渤海

383/2010	天津港	临时设置灯浮标(防波堤RT施工区)
1325/2014	东营港	钻井作业(至2016年9月24日止)
411/2015	东营港	防波堤工程(至2016年7月31日止)
442/2015	潍坊港	疏浚工程(至2016年12月31日止)
679/2015	东营	地震采集作业(至2016年5月15日止)
680/2015	潍坊港	泊位工程(至2016年12月31日止)
681/2015	潍坊港	泊位工程(至2016年6月15日止)
889/2015	天津港	治理工程(至2016年7月15日止)
905/2015	秦皇岛港	沉箱位置调整(至2016年8月15日止)
906/2015	秦皇岛港	工程施工(至2016年6月30日止)
907/2015	东营港	工程施工(至2016年8月31日止)
908/2015	东营港	吹填工程(至2016年6月30日止)
952/2015	潍坊港	沉箱拖运(至2016年7月24日止)
978/2015	唐山港	疏浚工程(至2016年5月1日止)
980/2015	东营港	陆域形成工程(至2016年8月28日止)
981/2015	东营港	陆域形成工程(至2016年6月27日止)
1005/2015	唐山港	疏浚工程(至2016年10月26日止)
1076/2015	唐山港	水下沉管(至2016年5月1日止)
1078/2015	东营	平台安装作业(至2016年10月10日止)
1141/2015	庄河港	冬季换标(临)
1142/2015	长兴岛	冬季换标(临)
1144/2015	营口	冬季换标(临)
1147/2015	葫芦岛港	冬季换标(临)
1187/2015	天津港	填海造陆工程(至2016年4月19日止)
1188/2015	天津港	码头工程(至2016年5月4日止)
1189/2015	渤海中部	油田作业(至2016年4月30日止)
1215/2015	天津港	吹填工程(至2016年10月30日止)
1216/2015	滨州港	围堰工程(至2016年8月25日止)
1217/2015	东营港	泊位工程(至2016年11月6日止)
1218/2015	潍坊港	冬季换标(临)
1219/2015	烟台港	冬季换标(临)
1245/2015	长兴岛	围堰工程(至2016年12月31日止)
1246/2015	辽东湾	海管铺设作业(至2016年12月31日止)
1247/2015	天津港	挖泥工程(至2016年5月31日止)
1248/2015	东营港	防波堤工程(至2016年10月29日止)

62/2016	黄骅港	疏浚工程(至2016年6月30日止)
138/2016	唐山港	港池疏浚(至2016年5月22日止)
160/2016	黄骅港	疏浚工程(至2016年4月30日止)
161/2016	黄骅港	疏浚工程(至2016年4月30日止)
178/2016	唐山港	打捞工程(至2016年4月20日止)
179/2016	蓬莱	工程施工(至2016年6月30日止)
199/2016	唐山港	泊位工程(至2016年12月31日止)
228/2016	天津港	填海造陆工程(至2016年6月30日止)
269/2016	天津港	码头工程(至2016年10月31日止)
270/2016	天津港	泊位工程(至2016年10月30日止)
294/2016	东营港	钻井作业(至2016年10月1日止)
295/2016	潍坊港	疏浚工程(至2016年8月25日止)
296/2016	潍坊港	疏浚工程(至2016年8月25日止)

## (2) 黄海

504/2012	连云港港	临时撤除灯浮标(43号灯浮标)
505/2012	连云港港	临时新设灯浮标(43-1号灯浮标)
506/2012	连云港港	临时新设 AIS 虚拟航标(43号)
896/2012	石岛港	划定临时航道(石岛新港临时航道)
1084/2012	废黄河口	撤除灯桩(翻身河口右灯桩)
214/2013	射阳港	灯浮标移位(射阳港 T7 号灯浮)
1421/2014	连云港港	设置临时倾倒区(至2017年6月17日止)
462/2015	大丰港	灯浮标漂移(大丰港 12 号)
684/2015	日照港	工程施工(至2016年6月30日止)
904/2015	大连港	码头扩建工程(至2016年10月28日止)
954/2015	日照港	护岸工程(至2016年5月31日止)
977/2015	庄河港	航道工程(至2016年5月5日止)
985/2015	江苏沿海	工程施工(至2016年10月31日止)
1050/2015	江苏沿海	测风塔倒塌(射阳北区 H2 号)
1097/2015	烟台港	防波堤工程(至2016年4月16日止)
1191/2015	江苏沿海	管线作业(至2016年5月14日止)
1249/2015	日照港	工程施工(至2016年12月31日止)
61/2016	蚬蛸岛	码头工程(至2016年8月1日止)
63/2016	日照港	工程施工(至2016年6月30日止)
101/2016	青岛港	航道扩建工程(至2016年6月30日止)
180/2016	烟台港	码头工程(至2016年5月31日止)
181/2016	青岛港	护岸工程(至2016年6月1日止)
198/2016	大连港	航道工程(至2016年12月31日止)

200/2016	日照港	码头工程(至2017年8月30日止)
249/2016	大连港	疏浚工程(至2016年6月30日止)
250/2016	青岛港	护岸工程(至2016年7月30日止)
271/2016	烟台港	防波堤工程(至2016年12月31日止)
272/2016	日照港	防波堤工程(至2017年12月16日止)
287/2016	庄河	勘察作业(至2016年5月31日止)
301/2016	烟台港	填海工程(至2016年9月30日止)
302/2016	日照港	疏浚工程(至2016年12月31日止)

(3)东海、台湾海峡

304/2002	厦门港	临时设置系船浮筒(A、B)
322/2003	舟山	系船浮筒变更(海警1、海警2)
22/2004	长江口	划定锚地([分流咀已撤除]、北导堤南、南导堤北疏浚船A、B)
148/2004	长江口	划定临时抛泥区(9号临时抛泥区)
543/2007	舟山群岛	划定临时锚地(台州港)
997/2007	浙江沿海	临时设置灯浮标(黄岙1~3号)
1077/2007	舟山群岛	临时设置灯浮标(大桥1、2号)
1079/2007	浙江沿海	临时设置系船浮筒(缉私1、2号)
894/2009	福建沿海	航道临时通航(泉州湾深水航道)
925/2009	福建沿海	设置临时锚地(宁德核电)
927/2009	福建沿海	设置虚拟航标(强宇12沉)
1319/2009	浙江沿海	临时设置灯桩(椒二桥临2~5号)
698/2010	福州港	灯桩暂停发光(牛礁灯桩)
699/2010	福州港	设置灯浮标(牛礁北、牛礁南)
700/2010	福州港	设置虚拟航标(牛礁)
702/2010	泉州湾	灯桩暂停发光(内港SB坝头)
818/2010	海门港	调整灯浮标(椒二桥临1号、临6号)
889/2010	泉州湾	灯桩熄灭(港心礁)
1016/2010	三门湾	设置灯浮标(海洋监测)
1220/2010	舟山群岛	划定锚地(衢山临时锚地)
68/2012	长江口	大桥通航(自2011年12月24日起)
617/2012	浙江沿海	灯桩倒塌(甬台温灵江大桥7号)
663/2012	飞云江	临时新设灯浮标(飞云江六桥临1、2、7、8,警临1、2号灯浮)
1049/2012	飞云江	设置灯桩(飞云江六桥临3、4号灯桩)
1262/2012	洞头岛附近	设置灯浮标(洞跨桥警临1~7号)
1524/2012	长江口	灯桩暂停发光(污水2、3号)
1525/2012	长江口	设置灯浮标(污水临1、临2、临3号)

1719/2012	南麂列岛	灯塔变更(平屿灯塔)
1430/2013	舟山群岛	围垦工程(至2016年5月20日止)
1520/2013	三门湾	围垦工程(至2016年11月16日止)
143/2014	舟山群岛	促淤堤建造施工(至2016年11月24日止)
147/2014	大港湾附近	设置过驳点(至2016年12月27日止)
951/2014	沙埕港	大桥施工(至2016年7月9日止)
1332/2014	舟山群岛	围填施工(至2016年5月7日止)
1422/2014	杭州湾	工程施工(至2016年5月31日止)
162/2015	泉州湾	水工作业(至2016年6月30日止)
221/2015	大洋山附近	工程施工(至2016年12月22日止)
225/2015	湄洲湾	疏浚作业(至2017年8月7日止)
264/2015	舟山群岛	大桥施工(至2017年10月21日止)
377/2015	湄洲湾	工程施工(至2016年12月31日止)
414/2015	长江口	工程施工(至2017年8月28日止)
417/2015	杭州湾	码头工程(至2016年5月31日止)
418/2015	杭州湾	码头工程(至2016年5月31日止)
466/2015	乐清湾	大桥施工(至2017年7月20日止)
471/2015	三沙湾	泊位工程(至2016年8月29日止)
472/2015	围头湾	疏浚作业(至2016年4月7日止)
554/2015	舟山群岛	大桥施工(至2018年4月30日止)
595/2015	隘顽湾	大桥工程(至2016年5月12日止)
616/2015	舟山群岛	围涂工程(至2016年10月26日止)
728/2015	杭州湾	吹填作业(至2016年6月30日止)
730/2015	乐清湾	大桥施工(至2017年7月20日止)
733/2015	平海湾及附近	工程施工(至2016年9月30日止)
758/2015	台湾海峡	填海造地工程(至2016年7月30日止)
874/2015	兴化湾	工程施工(至2016年6月12日止)
927/2015	福州港	施工作业(至2016年8月18日止)
958/2015	舟山群岛	围填施工(至2016年6月30日止)
960/2015	舟山群岛	工程施工(至2016年4月27日止)
990/2015	湄洲湾	工程施工(至2016年6月8日止)
1051/2015	三门湾	大桥工程(至2018年7月30日止)
1082/2015	舟山群岛	建造施工(至2016年10月9日止)
1151/2015	长江口	工程施工(至2016年8月31日止)
1173/2015	隘顽湾	码头工程(至2016年8月31日止)
1192/2015	宁波港	码头工程(至2016年9月30日止)
1193/2015	宁波港	码头工程(至2016年11月30日止)
1194/2015	三门湾	大桥工程(至2017年10月31日止)

1195/2015	湄洲湾	工程施工(至2016年12月30日止)
1220/2015	飞云江口	码头工程(至2016年6月4日止)
64/2016	灵江	码头工程(至2016年8月31日止)
65/2016	温州港	大桥施工(至2016年5月20日止)
66/2016	温州港	工程作业(至2016年5月15日止)
67/2016	温州港	促淤堤工程(至2016年5月15日止)
68/2016	瓯飞滩	围垦作业(至2016年5月15日止)
69/2016	洞头岛附近	围涂工程(至2016年5月20日止)
70/2016	飞云江口	治理工程(至2016年7月23日止)
71/2016	瓯飞滩	围垦作业(至2016年5月10日止)
72/2016	瓯飞滩	围垦作业(至2016年5月10日止)
73/2016	飞云江口附近	大桥施工(至2016年5月15日止)
74/2016	鳌江	大桥工程(至2016年5月10日止)
75/2016	鳌江口	码头工程(至2016年5月20日止)
76/2016	闽江口	疏浚作业(至2016年4月26日止)
102/2016	宁波港	码头施工(至2016年6月30日止)
103/2016	宁波港	码头施工(至2016年6月30日止)
139/2016	舟山群岛	工程施工(至2017年5月15日止)
140/2016	乐清湾	工程施工(至2016年12月10日止)
141/2016	温州港	大桥工程(至2016年6月10日止)
164/2016	台州港	海上作业(至2016年4月12日止)
165/2016	湄洲湾	炸礁作业(至2016年6月30日止)
182/2016	舟山群岛	码头工程(至2017年4月30日止)
183/2016	舟山群岛	设备安装施工(至2016年8月31日止)
184/2016	舟山群岛	码头建造工程(至2017年1月31日止)
185/2016	象山港	避风锚地工程(至2016年6月30日止)
201/2016	湄洲湾	土地平整开发项目(至2016年9月28日止)
202/2016	湄洲湾	泊位工程(至2016年9月28日止)
203/2016	厦门港	造地工程(至2016年6月14日止)
204/2016	厦门港	工程施工(至2016年6月15日止)
303/2016	金清港	大桥工程(至2016年9月14日止)
304/2016	洞头岛附近	码头工程(至2016年10月10日止)
305/2016	洞头岛附近	码头工程(至2016年8月10日止)
306/2016	温州湾	大桥施工(至2016年8月10日止)

(4)南海、北部湾

419/2003	广州港	锚地暂停使用(南河道5号)
210/2004	珠江口	存在沉船(内伶仃岛西北处)

204/2005	湛江港	存在沉船(木质渔船)
416/2006	大星山角附近	存在沉船(渔船)
737/2009	珠江口	设置锚地(珠江口临1、2、3号锚地)
852/2009	珠江口	设置临时灯浮标(临1~5)
243/2011	珠海港西南方	设置灯浮标(1、2号)
786/2011	湛江港	设置AIS虚拟航标
843/2011	外罗门水道附近	设置沉船示位标
36/2012	珠海港	灯浮标移位(高栏港H7号)
228/2012	潮州港	灯浮标移位(大唐电厂12号灯浮)
352/2012	珠江口	灯浮标暂停发光(利成号沉船灯浮)
1171/2012	深圳港	灯浮标移位(大铲水道D3号灯浮)
1724/2012	珠江口	设置灯浮标(临5~16号)
219/2013	洋浦港	灯桩暂停使用(海南洋浦炼化成品油码头防波堤灯桩-F1)
269/2013	珠江	AIS暂停使用(二号横越区4号灯浮)
494/2013	遮浪角附近	灯塔变更(遮浪岩灯塔)
1055/2013	湛江港	撤除灯船(湛江港灯船)
1104/2013	珠江口	撤除灯浮标(2号)
1217/2013	防城港	引导灯桩暂停使用(三牙引导灯桩前、后)
1315/2013	北海新港	灯桩暂停使用(北海新港引导灯桩前、后)
1435/2013	珠江口	灯桩暂停使用(大铲水道6号水中灯桩)
1457/2013	湛江港	灯桩暂停使用(霞海引导灯桩前、后)
1487/2013	靖海湾及附近	设置安全作业区
1489/2013	澳角锚地西南方	设置安全作业区
37/2014	海门湾附近	灯桩暂停使用(华能海门电厂1、2、3号)
39/2014	湛江港	灯浮标暂停使用(湛江港2号灯浮)
545/2014	汕头港附近	临时设置灯桩(外砂河大桥1~14号)
655/2014	珠江口	撤除灯浮标(港珠澳大桥G9-1、G11-1灯浮)
678/2014	海南岛	工程施工(至2016年4月18日止)
982/2014	茂名港	工程施工(至2017年7月4日止)
984/2014	琼州海峡	设置灯桩(海安港临时引导灯桩前、后)
1128/2014	湛江港	灯桩暂停使用(雷公岭、南角尾灯桩)
1130/2014	外罗门水道	灯桩暂停使用(下寮仔、白茅塘、邓宅、后海、下港、车路门桩)
1132/2014	铁山港	设置安全作业区(临)
1168/2014	珠江口	灯浮标移位(港珠澳大桥伶仃临时航道LS1号灯浮)
1228/2014	广州港	设置AIS虚拟航标(临)
1271/2014	珠江口	采沙作业(至2016年8月28日止)
1360/2014	潮州港	工程施工(至2016年6月1日止)
1362/2014	雷州半岛东岸	灯桩暂停使用(高排灯桩)

1363/2014	雷州半岛西岸	灯桩暂停使用(水尾角、水尾村堤头、水尾村堤头右侧灯桩)
1498/2014	汕头港	灯桩暂停使用(龟屿灯桩)
103/2015	汕头港	灯桩暂停使用(防沙堤堤头灯桩)
129/2015	珠海港	撤除灯浮标(九洲港临时1、2号)
130/2015	珠海港	灯浮标移位(九洲港12号灯浮标)
132/2015	海南岛	码头工程施工(至2016年12月30日止)
249/2015	海南岛	工程施工(至2016年12月30日止)
284/2015	茂名港	码头工程施工(至2016年12月31日止)
285/2015	茂名港	工程施工(至2016年12月31日止)
451/2015	珠江口	采沙作业(至2016年4月1日止)
496/2015	湛江港	工程施工(至2016年12月31日止)
522/2015	珠江口	设置安全作业区(至2016年5月25日止)
523/2015	防城港	码头工程施工(至2016年12月30日止)
524/2015	防城港	工程施工(至2016年12月30日止)
558/2015	珠江口	海上作业(至2016年5月25日止)
559/2015	海南岛	三维地震数据采集作业(至2016年8月30日止)
596/2015	珠江口	灯桩暂停使用(大铲水道5号)
597/2015	珠江口	设置灯浮标(监测1)
644/2015	湛江港	工程施工(至2016年4月30日止)
666/2015	湛江东海岛附近	工程施工(至2016年10月1日止)
759/2015	湛江港	撤除灯船(临)
787/2015	防城港	灯桩暂停使用(临)
806/2015	大埕湾	灯桩暂停使用(临)
807/2015	汕头港	灯桩暂停使用(临)
810/2015	钦州港	工程施工(至2017年6月15日止)
827/2015	阳江港	码头工程施工(至2016年12月31日止)
857/2015	湛江港	工程施工(至2016年7月22日止)
858/2015	海南岛	工程施工(至2016年4月18日止)
859/2015	海南岛	疏浚施工(至2016年7月25日止)
929/2015	大亚湾	工程施工(至2016年7月30日止)
1053/2015	碓洲岛西侧	设置灯浮标(施工标1、2号)
1054/2015	海南岛	工程施工(至2016年9月18日止)
1055/2015	海南岛	疏浚施工(至2016年9月18日止)
1056/2015	海南岛	工程施工(至2016年9月18日止)
1083/2015	海南岛	采矿作业(至2016年10月8日止)
1085/2015	海南岛	码头工程施工(至2016年9月30日止)
1174/2015	铁山港	灯浮标变更(铁山港1、3、5、7、9、11、13号)
1221/2015	担杆列岛东南	设置倾倒区(至2016年11月27日止)

46/2016	大鹏湾	工程施工(至2016年4月18日止)
47/2016	深圳港	疏浚施工(至2016年5月31日止)
77/2016	大鹏湾	疏浚施工(至2016年8月31日止)
78/2016	大鹏湾	码头工程施工(至2016年8月31日止)
79/2016	大鹏湾	疏浚施工(至2016年8月31日止)
80/2016	大鹏湾	码头工程施工(至2016年8月31日止)
106/2016	深圳港	工程施工(至2016年6月30日止)
166/2016	海南岛	工程施工(至2016年6月30日止)
216/2016	海南岛	填海作业(至2016年6月30日止)
230/2016	南海南部	工程施工(至2016年7月31日止)
307/2016	珠江口	工程施工(至2016年6月30日止)
308/2016	珠海港	工程施工(至2016年5月31日止)
309/2016	南海北部	工程施工(至2016年7月31日止)



# 海区情况报告表

报告者单位及姓名.....

通信地址及联系电话.....

报告题目.....

地理区域.....

位置或范围(概位请注明).....

.....

关系图号及图名.....

内容详述:

建议和要求.....

.....

.....

报告者签名:

单位盖章:

年 月 日

# 《海区情况报告表》使用说明

## 1. 报告内容

(1) 暗礁、浅滩、沉船等碍航物的发现及其位置、范围、深度等变化情况。

(2) 漂浮物体(如浮标、系船浮筒、大面积渔栅、未沉遇难船舶等)、异常磁区、变色海水、浪花等的发现和变化情况。

(3) 各类航行设施的增设和变化情况。

(4) 与船舶航行、系泊有关的港湾设施(如阻浪堤、海底电缆、架空电缆、码头、系船浮筒等)的设置和变动情况。

(5) 航道、锚地界线和航线等变动情况。

(6) 图上内容与实际不符等情况。

## 2. 填写要求

(1) 测定的位置或范围应注明所使用的测量仪器、测量方法和测量时间,并注明点位坐标的坐标系(1954北京坐标系、WGS-84坐标系)。

(2) 所报的位置,如果采用方位距离表示,应注明起算点的位置;如果是从海图上量取的,应注明所用图的图号(或图名)、版次和出版机关。

(3) 测定的障碍物、浅水深等应注明所使用的测量工具、测量方法和测量时间,并注明深度的起算面、是否经潮汐改算。

(4) 航标的高程应注明其起算面,灯高应注明是灯顶高度还是灯光中心高度。

(5) 报告表应有报告者签名并加盖单位印章。

## 3. 备注

(1) 报告者提供的资料经核实并在《改正通告》中刊登后,我们将对报告者给予一定的奖励。

(2) 报告请寄:上海市杨浦区共青路82弄7号 东海航海保障中心上海海图中心。

# 欢迎使用

## 中国海事电子航行示意图手机助航软件



“海e行”是中国首款以电子航海示意图为依托、为小型船舶及个人用户提供公益性服务的海上移动助航软件。免费为广大使用手机或平板电脑的航海用户提供电子海图浏览、航线绘制、海上定位及助航、航迹查询等服务。

下载地址：



android 版：打开百度手机助手网页版  
(<http://shouji.baidu.com>)，搜索“海  
e 行”，即可免费安装。



ios 版：打开苹果应用商店 App  
Store，搜索“海 e 行”，即可  
免费安装。



客服：交通运输部东海航海保障中心上海海图中心

电话：021-65806382、65806383

传真：021-65806382

邮箱：[enc@shmsa.gov.cn](mailto:enc@shmsa.gov.cn)

为了使中华人民共和国海事局出版的中国沿海港口航道图能够根据海区航行要素的变化得到及时、准确的补充和改正,保持中国沿海港口航道图航行要素的现势性,以保障船舶航行安全,请各有关部门和用图单位配合做好《改正通告》信息资料的收集工作,及时向我局提供与航行有关的海区变化信息以及使用中国沿海港口航道图时发现的图上内容与实际不符的情况。沿海各海事局发布的航行通告、航行警告、航标动态等信息应按所在海区分别及时抄送北海、东海、南海航海保障中心海事测绘处。

各有关部门和用图单位订阅《改正通告》请与东海航海保障中心上海海图中心或北海、东海、南海航海保障中心海事测绘处联系,也可直接从下列网站下载。

#### 北海航海保障中心海事测绘处

地 址: 天津市滨海新区中心商务区汇津街62号  
E-mail: hcdd@tjmsa.gov.cn                      电 话: 022-58873986  
传 真: 022-58873988                              邮 编: 300450

#### 东海航海保障中心上海海图中心

地 址: 上海市杨浦区共青路82弄7号  
E-mail: gztg@shmsa.gov.cn                      电 话: 021-65806556  
传 真: 021-65806556                              邮 编: 200090

#### 南海航海保障中心海事测绘处

地 址: 广州市海珠区滨江西路40号  
E-mail: nhhbzzx@gdmsa.gov.cn                      电 话: 020-89320336  
传 真: 020-89320336                              邮 编: 510235

#### 中国海事航海图书资料发行网站

网 址: [www.chart.gov.cn](http://www.chart.gov.cn)

#### 中国海道测绘网

网 址: [www.hydro.gov.cn](http://www.hydro.gov.cn)

统一书号:15114·2366

定 价:8.00元

网上购书:[www.chinasybook.com](http://www.chinasybook.com)