



中华人民共和国海事局

中国沿海港口航道图

改正通告

2015年第52期(总第742期)

项数(1224-1249)

2015年12月28日



人民交通出版社股份有限公司
China Communications Press Co., Ltd.

书 名: 中国沿海港口航道图改正通告 2015 年(第 52 期)

著 作 者: 中华人民共和国海事局

责任编辑: 杨 川

出版发行: 人民交通出版社股份有限公司

地 址: (100011) 北京市朝阳区安定门外外馆斜街 3 号

网 址: <http://www.chinasybook.com>

销售电话: (010) 64981400, 59757915

总经销 : 北京交实文化发展有限公司

印 刷: 上海海图图书印刷厂

开 本: 880×1230 1/16

印 张: 2

字 数: 56 千

版 次: 2015 年 12 月第 1 版

印 次: 2015 年 12 月第 1 次印刷

书 号: 15114·2291

定 价: 8.00 元

(有印刷、装订质量问题的图书由本公司负责调换)

说 明

一、本通告刊登的中国沿海海区航行要素变化信息以及海上施工作业信息,主要用以改正中华人民共和国海事局出版的中国沿海港口航道图,并为广大航海用户提供有关航行安全的服务信息。

二、本通告所刊登的信息,主要来源于海事管理部门发布的航行通告、航行警告、航标动态以及海事测绘成果,航运、航道、海洋、港务、渔政等部门正式发布或提供的相关信息作为其补充来源。

三、本通告所刊登的信息内容包括航行公告、改正通告、临时通告三类:

(一)航行公告的信息内容包括航行规章、航法的实施、废除、变更信息,航海图书的出版、改版、作废信息以及海事管理部门发布的有关通航安全的通告类信息,其不涉及沿海港口航道图的改正,主要为航海用户提供航海信息服务。

(二)改正通告的信息内容用以改正其所列关系图幅的图上航行要素,关系图幅的图号后小括号内的数字表示该图只改正本项内容中的某几个小项,图号后中括号内的数字表示涉及该图前一次改正的通告的年份和项号。

(三)临时通告的信息内容包括航行要素的临时性设置、撤销、变更、划定等信息和海上施工作业信息,其一般不改正所涉及的沿海港口航道图,列出关系图幅的图号,主要为航海用户获取相关航行安全信息提供方便。

四、本通告所标注的位置坐标采用2000国家大地坐标系,其航海用途等同于WGS-84世界大地坐标系;深度基准采用理论最低潮面;高程采用1985国家高程基准;方位采用真方位,其中航标导航线和光弧的方位系指海上视航标的真方位;灯塔和灯桩的灯光中心高度以平均大潮高潮面为基准。

五、本通告所使用的图式符号参照《中国海图图式GB12319-1998》绘制。

六、本通告所使用的计量单位为国际标准计量单位,并用符号和英文字母代替汉字:度($^{\circ}$)、分(')、秒(")、海里(M)、千米(km)、米(m)。

目 录

航行公告	1
索 引	2
改正通告	5
临时通告	13
本月失效的临时通告清单	17
有效临时通告索引	21
海区情况报告表	29
《海区情况报告表》使用说明	30

航行公告

一、通航信息

1.关于QK12-3-1D勘探井永久弃井的通告

QK12-3-1D勘探井(38°45'10".6N、117°51'54".6E)于2015年10月18日完成永久弃井作业,对井下导管进行有效水泥封固后,在泥面以下15m对导管进行了切割,无突出泥面以上遗留物存在。希各航船注意。

资料来源 津大沽口海航(2015)035号

索 引

1.地理区域索引

渤海	长兴岛	(1245)
	辽东湾	(1246)
	天津港	(1247)
	东营港	(1248)
	烟台港	(1224)、(1225)、(1226)
黄海	石岛港	(1227)
	日照港	(1249)
东海	长江口	(1228)、(1229)
	台州湾	(1230)
	洞头列岛	(1231)
	福建北部沿海	(1232)
台湾海峡	湄洲湾	(1233)
	深沪湾	(1234)
	后蔡湾东方	(1235)
	浮头湾及附近	(1236)
	浮头湾南侧	(1237)
	苏尖湾及附近	(1238)
南海	南澎列岛东北方	(1239)
	珠江口	(1240)
	茂名港	(1241)、(1242)
	茂名港及附近	(1243)
北部湾	北仑河口	(1244)

2.关系图幅索引

图 号	改正通告项号	临时通告项号
12366		1245
12368		1245
21001		1246
23135		1247
33001		1248
34122	1224、1225、1226	
34123	1224、1225、1226	
35001	1227	
35002	1227	
37122		1249
37123		1249
1305	1227	
44001	1229	
44127	1229	
44173	1229	
44212	1228	
44254	1228	
53452	1230	
54001	1230	
54231	1230	
55122	1231	
55151	1231	
55251	1231	
61002	1232	
63111	1233	
63131	1233	
64111	1233	
64131	1233	
64321	1234	
65001	1235	
65132	1235	
65171	1235	
66001	1236、1237、1238	
66441	1237、1238	
2312	1235、1236、1237、1238	
81001	1238、1239	

改正通告

1224.渤海 烟台港 龙口港区——设置导标

在 $37^{\circ}38'38''.2N$ 、 $120^{\circ}19'09''.6E$ 处加绘龙口港区引导灯桩前,内容:“★^{定绿32m8M}”。

图 号 34122(图上不改)[2015-767] 34123(图上不改)[2015-811]

资料来源 北海航保标通字(2015)060号

1225.渤海 烟台港 龙口港区——灯浮标移位

$37^{\circ}39'16''.9N$ 、 $120^{\circ}18'56''.1E$ 处龙口港125号灯浮移位至 $37^{\circ}39'16''.9N$ 、 $120^{\circ}18'59''.8E$ 处,其他不变。

图 号 34122[2015-1224] 34123[2015-1224]

资料来源 北海航保标通字(2015)060号

1226.渤海 烟台港 龙口港区——设置AIS虚拟航标

在 $37^{\circ}38'18''.7N$ 、 $120^{\circ}14'42''.1E$ 处加绘LONGKOU111-1AIS虚拟航标,内容:“V-AIS”。

图 号 34122[2015-1225] 34123[2015-1225]

资料来源 北海航保标通字(2015)060号

1227.黄海 石岛港——存在沉船

在 $36^{\circ}42'00''.2N$ 、 $122^{\circ}29'05''.2E$ 处加绘“(2015)沉船概位”。

注:该沉船为“辽丹渔25229”轮,船长约33m,沉没于2015年12月2日。

图 号 35001[2015-1178] 35002[2015-1178] 1305[2015-1178]

资料来源 威海事航通(2015)018号

1228.东海 长江口——撤除灯桩

删除 $31^{\circ}19'48''.5N$ 、 $121^{\circ}33'33''.5E$ 处的高桥灯桩,内容:“★^{闪黄4s23m4M}_{高桥}”。

图 号 44212[2014-1209] 44254[2014-]

资料来源 东标动态字(2015)021号

1229.东海 长江口——撤除AIS航标

$31^{\circ}02'14''.3N$ 、 $122^{\circ}27'43''.4E$ 处的长江口潮位站警戒灯桩上AIS航标停止工作。

图 号 44001[2015-1127] 44127[2015-1201] 44173[2015-1201]

资料来源 东标动态字(2015)021号

1230.东海 台州湾——灯桩变更

下列处的灯桩改建完成,内容如下:

名称	位置	内容
(1)长腰礁灯桩	28°52'04".3N、121°40'57".7E	★闪(3)10s11m4M
(2)大锣二岛灯桩	28°47'16".6N、121°46'13".1E	★闪4s17m7M
(3)大叠砖山灯桩	28°52'33".4N、121°43'06".4E	★闪3s22m4M
(4)凉帽屿灯桩	28°39'39".7N、121°49'45".5E	★闪(2)6s29m4M

图号 53452(1、3)[2015-1111] 54001[2015-1090] 54231(2、4)[2015-1066]

资料来源 东标动态字(2015)021号


1231. 东海 洞头列岛——灯浮移位

27°55'40".7N、121°10'24".9E 处的状元岙 Z2 号灯浮移位至 27°55'39".5N、121°10'20".3E 处，其他不变。

图号 55122[2015-1130] 55151[2015-1132] 55251[2015-1157]

资料来源 东标动态字(2015)021号

1232. 东海 福建北部沿海——撤除灯浮标








删除 26°32'00".0N、120°17'48".0E 位置处的闽北测 1 号灯浮标，内容：“(测1)  莫(0)黄15s”。

图号 61002[2015-1158]

资料来源 东标动态字(2015)021号

1233. 台湾海峡 湄洲湾——设置航标

在下列位置处加绘航标：

名称	位置	内容
(1)MEI ZHOU WAN 316	25°06'30".2N、119°03'00".6E	 AIS
(2)湄洲湾 317 号灯浮标	25°07'02".9N、119°02'16".7E	(317)  闪绿 4s
(3)湄洲湾 319 号灯浮标	25°07'23".9N、119°01'34".9E	(319)  快绿
(4)湄洲湾 320 号灯浮标	25°07'21".9N、119°01'18".3E	(320)  快红
(5)湄洲湾 321 号灯浮标	25°07'55".0N、119°00'47".4E	(321)  闪(2)绿 6s
(6)湄洲湾 322 号灯浮标	25°07'47".6N、119°00'41".7E	(322)  闪(2)红 6s
(7)湄洲湾 601 号灯浮标	25°08'47".8N、118°59'50".6E	(601)  快绿

图号 63111(3~7)[2015-655] 63131[2015-655] 64111(1~6)[2015-403]

64131(1)[2015-999]

资料来源 东标动态字(2015)021号

1234. 台湾海峡 深沪湾——灯浮标移位

下列位置的灯浮标移位，其他不变：

名称	原位置	新位置
(1)锦尚2号灯浮标	24°42'34".8N、118°45'27".6E	24°42'34".8N、118°45'27".7E
(2)锦尚6号灯浮标	24°43'12".1N、118°44'48".7E	24°43'12".7N、118°44'46".5E

图 号 64321(2)[2015-]

资料来源 东标动态字(2015)021号

1235.台湾海峡 后蔡湾东方——浅水深变更

1)删除下列位置处的浅水深:

位置	内容
(1)24°11'41".6N、118°03'13".3E	10
(2)24°07'54".9N、118°03'43".8E	7 ₄ 石
(3)24°08'07".3N、118°03'36".5E	7 ₂ 石
(4)24°07'58".8N、118°05'01".3E	9 ₂ 石

2)在下列位置处加绘浅水深:

位置	内容
(5)24°11'45".3N、118°03'11".6E	10 ₅
(6)24°07'57".6N、118°03'40".4E	9 ₂
(7)24°08'07".6N、118°03'36".3E	9 ₂
(8)24°07'55".5N、118°05'00".4E	13 ₈
(9)24°07'26".2N、117°57'08".4E	6 ₁

图 号 65001[2015-1210] 65132(1,5)[2015-1210] 65171(1,5)[2015-1210]
2312(3、4、7~9)[2015-1211]

资料来源 上海海事测绘中心

1236.台湾海峡 浮头湾及附近——浅水深变更

1)删除下列位置处的浅水深:

位置	内容
(1)23°48'56".3N、117°43'47".3E	10 ₆
(2)23°46'00".1N、117°47'14".5E	21 ₅
(3)23°48'32".4N、117°44'15".9E	9 ₄ 石
(4)23°50'50".3N、117°43'59".2E	8 ₈ 石
(5)23°49'37".4N、117°43'18".3E	6 ₂ 石

2)在下列位置处加绘浅水深:

位置	内容
(6)23°48'54".4N、117°43'48".4E	10 ₆

(7)23°46'00".2N、117°47'11".9E	2 ₁
(8)23°48'32".4N、117°44'14".3E	8 ₉
(9)23°50'50".1N、117°43'57".8E	8 ₇
(10)23°49'37".2N、117°43'17".8E	4 ₈
(11)23°46'33".3N、117°47'58".8E	14 ₈
(12)23°53'17".2N、117°46'03".3E	10 ₇
(13)23°48'15".8N、117°45'32".3E	9 ₇

图 号 66001〔2015-1212〕 2312(4~6、8~13)〔2015-1235〕

资料来源 上海海事测绘中心

1237.台湾海峡 浮头湾南侧 菜屿航门——浅水深变更

1)删除下列位置处的浅水深:

位 置	内 容
(1)23°44'58".6N、117°38'12".6E	8 ₆
(2)23°45'14".3N、117°38'35".4E	7 ₂
(3)23°45'14".8N、117°38'05".8E	9 ₆
(4)23°49'24".3N、117°39'35".3E	12 _石
(5)23°47'04".7N、117°38'52".6E	14 ₄
(6)23°47'28".0N、117°38'48".8E	16 ₈
(7)23°47'42".9N、117°39'33".9E	8 ₈
(8)23°47'18".5N、117°38'53".8E	21 ₆
(9)23°47'57".0N、117°38'49".5E	24 ₇

2)在下列位置处加绘浅水深:

位 置	内 容
(10)23°44'56".0N、117°38'15".8E	7 ₈
(11)23°45'11".5N、117°38'35".9E	7 ₅
(12)23°45'17".5N、117°38'09".1E	9 ₃
(13)23°49'22".4N、117°39'37".4E	11 ₃
(14)23°47'05".3N、117°38'51".8E	14 ₂
(15)23°47'27".9N、117°38'48".5E	16 ₆
(16)23°47'43".6N、117°39'35".4E	9 ₁
(17)23°47'20".8N、117°38'54".6E	19 ₄
(18)23°47'57".2N、117°38'49".0E	24 ₃

图 号 66001(1、2、4~7、10~16、18)〔2015-1236〕 66441〔2015-1162〕

2312(13)〔2015-1236〕

资料来源 上海海事测绘中心

1238.台湾海峡 苏尖湾及附近——浅水深变更

1)删除下列位置处的浅水深:

位置	内容
(1)23°34'51".5N、117°27'45".6E	9 ₆
(2)23°36'22".1N、117°28'06".4E	11 ₂
(3)23°37'08".3N、117°28'27".8E	11 ₄
(4)23°35'55".0N、117°28'48".3E	19 ₂

2)在下列位置处加绘浅水深:

位置	内容
(5)23°33'47".9N、117°25'43".0E	28 ₉
(6)23°34'53".4N、117°27'45".7E	9 ₆
(7)23°34'43".0N、117°27'57".8E	16 ₃
(8)23°36'25".6N、117°28'07".1E	10 ₅
(9)23°37'11".6N、117°28'27".4E	10 ₅
(10)23°35'57".0N、117°28'47".3E	19 ₇
(11)23°35'27".0N、117°28'29".4E	20 ₅

图 号 66001(1、4~6、8~11)[2015-1237] 66441(2~4、8~10)[2015-1237]
81001(1、5、6、8、10~11)[2015-1211] 2312(1、5、6、8~11)[2015-1237]

资料来源 上海海事测绘中心

1239.南海 南澎列岛东北方——沉船变更

(1)删去23°22'06"N、117°24'30"E处的“概位:  据报(2015)”。


(2)在23°14'06"N、117°17'24"E处加绘“概位:  据报(2015)”。

图 号 81001[2015-1238] 81101(2)[2015-1212] 3313(2)[2015-1118]

资料来源 粤航警(2015)0266号

1240.南海 珠江口 担杆岛东北方——存在沉船

在22°08'00"N、114°28'00"E处加绘“概位:  据报(2015)”。

















注:该沉船为“粤汕城渔 20169”号,于2015年12月7日沉没。

图 号 83001[2015-1180] 3314[2015-1181]
















资料来源 粤航警(搜)(2015)0029号

1241.南海 茂名港 水东港区——灯浮标变更

1)删去下列位置处的灯浮标符号及注记:

名称	位置	内容
(1)水东港1号灯浮标	21°23'05".1N、111°07'08".8E	水东(1)  闪红4s
(2)水东港2号灯浮标	21°23'06".4N、111°07'16".3E	(2)  闪绿4s
(3)水东港3号灯浮标	21°24'19".0N、111°06'52".6E	(3)  闪(2)红6s
(4)水东港4号灯浮标	21°24'20".2N、111°06'58".7E	(4)  闪(2)绿6s
(5)水东港5号灯浮标	21°25'29".1N、111°06'36".8E	(5)  闪(3)红10s
(6)水东港6号灯浮标	21°25'30".2N、111°06'42".8E	(6)  闪(3)绿10s
(7)水东港7号灯浮标	21°26'10".3N、111°06'27".3E	(7)  闪红4s
(8)水东港8号灯浮标	21°26'11".4N、111°06'33".5E	(8)  闪绿4s
(9)水东港9号灯浮标	21°26'54".8N、111°06'16".7E	(9)  闪(2)红6s
(10)水东港10号灯浮标	21°26'55".0N、111°06'23".4E	(10)  闪(2)绿6s
(11)水东港11号灯浮标	21°27'33".4N、111°05'54".3E	(11)  闪(3)红10s
(12)水东港12号灯浮标	21°27'40".8N、111°05'55".4E	(12)  闪(3)绿10s
(13)水东港13号灯浮标	21°27'37".4N、111°05'50".8E	(13)  闪(2)5s
(14)水东港14号灯浮标	21°28'04".6N、111°05'22".4E	(14)  闪红4s
(15)水东港15号灯浮标	21°28'13".3N、111°05'19".8E	(15)  闪绿4s
(16)水东港16号灯浮标	21°28'18".4N、111°05'06".9E	(16)  闪(2)红6s
(17)水东港18号灯浮标	21°28'23".9N、111°05'00".3E	(17)  闪(3)红10s

2)在下列位置处加绘灯浮标:

名称	位置	内容
(18)水东港1号灯浮标	21°23'06".4N、111°07'16".2E	水东(1)  闪绿4s(同闪) AIS
(19)水东港2号灯浮标	21°23'05".0N、111°07'08".8E	(2)  闪红4s(同闪) AIS
(20)水东港3号灯浮标	21°24'20".2N、111°06'58".7E	(3)  闪绿4s(同闪)
(21)水东港4号灯浮标	21°24'19".0N、111°06'52".6E	(4)  闪红4s(同闪)
(22)水东港5号灯浮标	21°25'30".2N、111°06'42".8E	(5)  闪绿4s(同闪)
(23)水东港6号灯浮标	21°25'29".1N、111°06'36".8E	(6)  闪红4s(同闪)
(24)水东港7号灯浮标	21°26'11".4N、111°06'33".5E	(7)  闪绿4s(同闪) AIS
(25)水东港8号灯浮标	21°26'10".3N、111°06'27".2E	(8)  闪红4s(同闪) AIS
(26)水东港9号灯浮标	21°26'55".0N、111°06'23".4E	(9)  快绿(同闪)
(27)水东港10号灯浮标	21°26'54".8N、111°06'16".7E	(10)  快红(同闪)
(28)水东港11号灯浮标	21°27'33".4N、111°05'54".3E	(11)  闪(2)红6s
(29)水东港12号灯浮标	21°27'37".4N、111°05'50".8E	(12)  闪(2)5s AIS
(30)水东港13号灯浮标	21°27'40".8N、111°05'55".4E	(13)  闪(2)绿6s
(31)水东港14号灯浮标	21°28'04".6N、111°05'22".4E	(14)  闪(3)红10s
(32)水东港15号灯浮标	21°28'13".3N、111°05'19".7E	(15)  闪(3)绿10s



- (33)水东港 16 号灯浮标 21°28'18".4N、111°05'06".9E (16)  闪红 4s
- (34)水东港 18 号灯浮标 21°28'23".9N、111°05'00".3E (18)  闪(2)红 6s(同闪)

图 号 87001(1、4、5、18、21、22)[2015-1182]






87102(1-10、12-14、17-27、29-31、34)[2015-1140] 87103[2015-1140]

87104(14-17、31-34)[2015-974]

资料来源 交南航保标字(2015)095 号

1242.南海 茂名港 水东港区——灯浮标变更

1)删去下列位置处的灯浮标符号及注记:

名称	位置	内容
(1)水东港 17 号灯浮标	21°28'27".4N、111°05'03".8E	(17)  闪(3)绿 10s
(2)水东港 19 号灯浮标	21°28'36".1N、111°04'44".6E	(19)  闪红 4s
(3)水东港 20 号灯浮标	21°28'39".3N、111°04'49".7E	(20)  闪绿 4s
(4)水东港 21 号灯浮标	21°28'47".3N、111°04'31".5E	(21)  闪(2)红 6s
(5)水东港 22 号灯浮标	21°28'53".0N、111°04'33".3E	(22)  闪(2)绿 6s

2)在下列位置处加绘灯浮标:






名称	位置	内容
(6)水东港 17 号灯浮标	21°28'27".4N、111°05'03".8E	(17)  闪(2)绿 6s(同闪)
(7)水东港 19 号灯浮标	21°28'39".3N、111°04'49".7E	(19)  闪(2)绿 6s(同闪)
(8)水东港 20 号灯浮标	21°28'36".1N、111°04'44".6E	(20)  闪(2)红 6s(同闪)
(9)水东港 21 号灯浮标	21°28'53".0N、111°04'33".3E	(21)  闪(2)绿 6s(同闪)
(10)水东港 22 号灯浮标	21°28'47".3N、111°04'31".4E	(22)  闪(2)红 6s(同闪)

图 号 87102(1、3、5、6、7、9)[2015-1241] 87103[2015-1241] 87104[2015-1241]

资料来源 粤航警(2015)0253 号

1243.南海 茂名港及附近——设置灯浮标

在下列位置处加绘灯浮标:



名称	位置	内容
(1)黑枕石灯浮标	21°26'44".3N、111°08'36".5E	 闪(2)5s
(2)对叉石灯浮标	21°27'01".1N、111°08'41".8E	 闪(2)5s
(3)双石仔东面礁石灯浮标	21°24'31".6N、110°59'43".4E	 闪(2)5s
(4)园子角灯浮标	21°24'46".6N、111°15'44".3E	 闪(2)5s
(5)马嘴石灯浮标	21°24'59".3N、111°16'37".7E	 闪(2)5s

图 号 87001[2015-1241] 87101(5)[2015-] 87102(1、2、4、5)[2015-1242]

3315(1、3-5)[2015-1183]

资料来源 粤航警(2015)0255号

1244.北部湾 北仑河口——设置灯桩

在下列位置处加绘灯桩:

名称	位置	内容
(1)北仑河虾捞墩灯桩	21°32'41".2N、108°02'30".1E	★闪绿4s4.5m3M
(2)北仑河扭鸡石灯桩	21°32'51".7N、108°02'05".0E	★闪绿4s4.5m3M
(3)北仑河长潭口灯桩	21°32'54".9N、108°01'40".9E	★闪绿4s4.5m3M

图 号 92001(图上不改)[2015-1186]

资料来源 交南航保标字(2015)097号

临时通告

1245.渤海 长兴岛 葫芦山湾——围堰工程(临)

自2014年8月13日至2016年12月31日,在以下四点连线水域范围内昼夜进行大连长兴岛葫芦山湾南防波堤及南岸临时围堰工程:

(1)39°25'10".0N、121°14'22".0E

(2)39°25'33".0N、121°15'28".0E

(3)39°27'36".0N、121°15'45".0E

(4)39°27'33".0N、121°13'00".0E

施工船按规定悬挂信号,并保持VHF16频道守听。未经许可其他船舶不得进入施工作业水域。

图 号 12366 12368

资料来源 连海事航字(2014)040、(2015)079号

1246.渤海 辽东湾——海管铺设作业(临)

自2015年6月5日至2016年12月31日,在39°47'58".6N、120°36'48".7E至39°53'15".5N、120°43'18".9E连线,两侧各1M水域范围内昼夜进行旅大10-1油田综合调整项目海管铺设作业。施工船舶按规定悬挂有关信号,并保持VHF16频道守听。路过船舶应加强瞭望,注意宽让,以策安全。

图 号 21001

资料来源 辽海事航字(2015)017号、连海事航字(2015)081号

1247.渤海 天津港 大港港区——挖泥工程(临)

自2015年11月25日至2016年5月31日,在以下十一点连线水域范围内昼夜进行天津港大港港区新建通用泊位工程港池挖泥工程项目作业:

(1)38°45'30".6N、117°36'01".6E

(2)38°45'33".4N、117°35'59".5E

(3)38°45'46".8N、117°35'59".6E

(4)38°46'00".9N、117°36'52".1E

(5)38°46'00".6N、117°38'15".9E

(6)38°46'03".0N、117°38'42".3E

(7)38°45'54".4N、117°38'31".3E

(8)38°45'55".8N、117°38'15".9E

(9)38°45'56".0N、117°37'01".0E

(10)38°45'51".6N、117°36'44".5E

(11)38°45'30".6N、117°36'14".8E

施工船舶按规定悬挂有关信号,并保持VHF08频道守听。过往船舶通过施工水域附近时应加强瞭望,慢速行驶,提前与施工船舶取得联系,协调避让,以策安全。

图 号 23135

资料来源 津大沽口海航(2015)034号

1248.渤海 东营港——防波堤工程(临)

自2015年12月4日至2016年10月29日,在以下八点连线水域范围内进行东营港广利港区防波堤工程建设作业:

(1)37°22'49".0N、118°59'48".0E

(2)37°22'58".0N、118°59'44".0E

(3)37°22'51".0N、119°00'10".0E

(4)37°23'12".0N、119°01'23".0E

(5)37°23'47".0N、119°01'07".0E

(6)37°24'17".0N、119°02'54".0E

(7)37°23'18".0N、119°03'21".0E

(8)37°22'25".0N、119°00'14".0E

施工船舶按规定悬挂有关信号。施工船加强与过往船舶联系。

图 号 33001

资料来源 济海事航通(2015)032号

1249.黄海 日照港 岚山港区——工程施工(临)

自2015年12月4日至2016年12月31日,在以下四点连线水域范围内进行日照港岚山港区中作业区导流堤建设施工:

(1)35°06'33".4N、119°23'40".4E

(2)35°06'18".1N、119°24'42".2E

(3)35°05'44".1N、119°24'11".5E

(4)35°06'02".5N、119°23'48".3E

施工船按规定悬挂信号,并保持VHF09、16频道守听。无关船舶禁止进入施工作业区。过往施工作业区附近的所用船舶应加强瞭望,谨慎驾驶,提前与施工船舶联系避让。

图 号 37122 37123

资料来源 日海事航通(2015)034号

本月失效的临时通告清单

(1)渤海

796/2014	东营港	防波堤工程(至2015年12月30日止)
977/2014	潍坊港	疏浚工程(至2015年12月30日止)
1355/2014	葫芦岛港	冬季换标(临)
1473/2014	唐山港	工程施工(至2015年12月31日止)
1474/2014	潍坊港	冬季换标(临)
207/2015	辽东湾	平台建设作业(至2015年12月31日止)
208/2015	长兴岛	围堰工程(至2015年12月31日止)
209/2015	莱州湾	地震采集作业(至2015年12月31日止)
409/2015	天津港	吹填工程(至2015年12月30日止)
410/2015	东营港	管线安装作业(至2015年12月30日止)
456/2015	锦州港	防波堤工程(至2015年12月31日止)
515/2015	锦州港	码头扩建工程(至2015年12月31日止)
611/2015	辽东湾	海管铺设作业(至2015年12月31日止)
658/2015	秦皇岛港	护岸回填工程(至2015年12月31日止)
659/2015	秦皇岛港	沉箱拖运(至2015年12月31日止)
660/2015	秦皇岛港	回填工程(至2015年12月30日止)
662/2015	莱州湾	导管架安装(至2015年12月30日止)
784/2015	天津港	海挡工程(至2015年12月31日止)
803/2015	天津港	疏浚工程(至2015年12月31日止)
819/2015	渤海湾	地震采集作业(至2015年12月20日止)
820/2015	黄骅港	疏浚工程(至2015年12月31日止)
868/2015	辽东湾	地震采集作业(至2015年12月31日止)
869/2015	锦州港	平台建设(至2015年12月31日止)
871/2015	莱州湾	海管铺设(至2015年12月31日止)
890/2015	黄骅港	钻井作业(至2015年12月31日止)
891/2015	黄骅港	疏浚工程(至2015年12月31日止)
892/2015	蓬莱	地震采集作业(至2015年12月31日止)
979/2015	唐山港	疏浚工程(至2015年12月30日止)
1030/2015	秦皇岛港	工程施工(至2015年12月30日止)
1031/2015	天津港	疏浚工程(至2015年12月28日止)
1049/2015	唐山港	维修工程(至2015年12月31日止)
1074/2015	葫芦岛港	疏浚工程(至2015年12月30日止)
1075/2015	葫芦岛港	防波堤工程(至2015年12月30日止)
1096/2015	黄骅港	疏浚工程(至2015年12月31日止)

(2) 黄海

178/2015	鸭绿江	冬季换标(临)
210/2015	日照港	陆域回填工程(至2015年12月31日止)
258/2015	大连港	工程施工(至2015年12月30日止)
263/2015	日照港	工程施工(至2015年12月31日止)
489/2015	丹东港	港池、航道疏浚工程(至2015年12月25日止)
514/2015	大连港	码头扩建工程(至2015年12月31日止)
682/2015	威海	疏浚工程(至2015年12月16日止)
683/2015	青岛港	航道扩建工程(至2015年12月19日止)
754/2015	射阳港	疏浚作业(至2015年12月31日止)
783/2015	大连港	清淤工程(至2015年12月31日止)
786/2015	青岛港	工程施工(至2015年12月28日止)
800/2015	丹东港	泊位工程(至2015年12月31日止)
872/2015	青岛港	整治工程(至2015年12月31日止)
956/2015	连云港港	大桥施工(至2015年12月31日止)
984/2015	石岛港	挖泥工程(至2015年12月7日止)
986/2015	射阳港	工程施工(至2015年12月3日止)
987/2015	黄海南部	地震勘探(至2015年12月30日止)
1006/2015	烟台港	泊位工程(至2015年12月31日止)
1032/2015	石岛港	脱浅作业(至2015年12月30日止)
1099/2015	日照港	疏浚工程(至2015年12月31日止)

(3) 东海、台湾海峡

29/2014	洋山深水港区北侧	工程施工(至2015年12月31日止)
83/2014	舟山群岛	炸礁清除作业(至2015年12月25日止)
915/2014	舟山群岛	码头建造施工(至2015年12月27日止)
1294/2014	台州湾	工程施工(至2015年12月31日止)
278/2015	杭州湾	管道工程(至2015年12月31日止)
279/2015	杭州湾	水下地形测量(至2015年12月30日止)
422/2015	舟山群岛	码头施工(至2015年12月31日止)
447/2015	舟山群岛	疏浚作业(至2015年12月31日止)
463/2015	长江口	工程施工(至2015年12月26日止)
465/2015	舟山群岛	围堤工程作业(至2015年12月15日止)
467/2015	温州港	大桥施工(至2015年12月15日止)
470/2015	鳌江	大桥工程(至2015年12月10日止)
492/2015	长江口	工程施工(至2015年12月26日止)
493/2015	长江口	工程施工(至2015年12月26日止)
494/2015	长江口	工程施工(至2015年12月26日止)

551/2015	杭州湾	围堤工程(至2015年12月30日止)
555/2015	鳌江口	码头工程(至2015年12月20日止)
557/2015	东山港	炸礁作业(至2015年12月31日止)
634/2015	温州港	采砂作业(至2015年12月15日止)
635/2015	温州港	促淤堤工程(至2015年12月10日止)
636/2015	温州港	工程作业(至2015年12月15日止)
637/2015	瓯飞滩	围垦作业(至2015年12月15日止)
638/2015	瓯飞滩	围垦作业(至2015年12月10日止)
639/2015	瓯飞滩	围垦作业(至2015年12月10日止)
640/2015	洞头岛附近	围涂工程(至2015年12月15日止)
686/2015	甬江	疏浚作业(至2015年12月31日止)
688/2015	舟山群岛	锚地工程(至2015年12月31日止)
729/2015	台州湾	工程施工(至2015年12月19日止)
731/2015	乐清湾	工程施工(至2015年12月10日)
732/2015	温州港	大桥工程(至2015年12月10日)
757/2015	温州港	大桥工程(至2015年12月20日止)
805/2015	飞云江口附近	大桥施工(至2015年12月15日止)
875/2015	湄洲湾	炸礁作业(至2015年12月31日止)
876/2015	湄洲湾	疏浚作业(至2015年12月31日止)
877/2015	湄洲湾	炸礁作业(至2015年12月31日止)
893/2015	舟山群岛	测量作业(至2015年12月31日止)
894/2015	舟山群岛	测量作业(至2015年12月31日止)
895/2015	舟山群岛	测量作业(至2015年12月31日止)
896/2015	舟山群岛	测量作业(至2015年12月31日止)
915/2015	舟山群岛	疏浚作业(至2015年12月31日止)
961/2015	宁波港	疏浚作业(至2015年12月31日止)
966/2015	湄洲湾	航道扩建工程及炸礁作业(至2015年12月31日止)
991/2015	东山港	填海工程(至2015年12月31日止)
1022/2015	宁波港	疏浚作业(至2015年12月31日止)

(4)南海、北部湾

981/2013	汕头港	爆破施工(至2015年12月31日止)
731/2014	珠江口	采沙作业(至2015年12月15日止)
953/2014	大亚湾	工程施工(至2015年12月30日止)
1449/2014	大亚湾	码头工程施工(至2015年12月31日止)
226/2015	珠江口	采沙作业(至2015年12月28日止)
248/2015	珠江口	工程施工(至2015年12月24日止)

320/2015	珠江口	工程施工(至2015年12月31日止)
453/2015	海南岛	工程施工(至2015年12月20日止)
474/2015	大鹏湾	码头工程施工(至2015年12月31日止)
477/2015	海南岛	码头工程施工(至2015年12月30日止)
578/2015	海南岛	填海作业(至2015年12月31日止)
579/2015	海南岛	填海作业(至2015年12月31日止)
713/2015	大鹏湾	码头工程施工(至2015年12月30日止)
878/2015	海南岛	疏浚施工(至2015年12月31日止)
1007/2015	海南岛	工程施工(至2015年12月24日止)
1035/2015	深圳港	工程施工(至2015年12月31日止)
1036/2015	大鹏湾	疏浚施工(至2015年12月31日止)
1037/2015	大鹏湾	疏浚施工(至2015年12月31日止)
1052/2015	珠江口	工程施工(至2015年12月31日止)

有效临时通告索引

(1)渤海

383/2010	天津港	临时设置灯浮标(防波堤RT施工区)
1325/2014	东营港	钻井作业(至2016年9月24日止)
411/2015	东营港	防波堤工程(至2016年7月31日止)
442/2015	潍坊港	疏浚工程(至2016年12月31日止)
614/2015	天津港	泊位工程(至2016年2月16日止)
679/2015	东营	地震采集作业(至2016年5月15日止)
680/2015	潍坊港	泊位工程(至2016年12月31日止)
681/2015	潍坊港	泊位工程(至2016年6月15日止)
889/2015	天津港	治理工程(至2016年7月15日止)
905/2015	秦皇岛港	沉箱位置调整(至2016年8月15日止)
906/2015	秦皇岛港	工程施工(至2016年6月30日止)
907/2015	东营港	工程施工(至2016年8月31日止)
908/2015	东营港	吹填工程(至2016年6月30日止)
951/2015	秦皇岛港	沉箱拖运(至2016年3月16日止)
952/2015	潍坊港	沉箱拖运(至2016年7月24日止)
978/2015	唐山港	疏浚工程(至2016年5月1日止)
980/2015	东营港	陆域形成工程(至2016年8月28日止)
981/2015	东营港	陆域形成工程(至2016年6月27日止)
1005/2015	唐山港	疏浚工程(至2016年10月26日止)
1048/2015	唐山港	码头工程(至2016年2月15日止)
1076/2015	唐山港	水下沉管(至2016年5月1日止)
1077/2015	东营	平台安装作业(至2016年3月27日止)
1078/2015	东营	平台安装作业(至2016年10月10日止)
1079/2015	蓬莱港	岸线修复工程(至2016年3月29日止)
1120/2015	秦皇岛港	冬季换标(临)
1121/2015	唐山港	冬季换标(临)
1122/2015	天津港	冬季换标(临)
1123/2015	黄骅港	冬季换标(临)
1141/2015	庄河港	冬季换标(临)
1142/2015	长兴岛	冬季换标(临)
1143/2015	营口港	冬季换标(临)
1144/2015	营口	冬季换标(临)
1145/2015	盘锦港	冬季换标(临)
1146/2015	锦州港	冬季换标(临)
1147/2015	葫芦岛港	冬季换标(临)

1148/2015	潍坊港	冬季换标(临)
1149/2015	烟台港	冬季换标(临)
1150/2015	烟台港	冬季换标(临)
1170/2015	唐山港	疏浚工程(至2016年2月10日止)
1171/2015	东营港	维修作业(至2016年3月31日止)
1172/2015	烟台港	填海工程(至2016年3月31日止)
1187/2015	天津港	填海造陆工程(至2016年4月19日止)
1188/2015	天津港	码头工程(至2016年5月4日止)
1189/2015	渤海中部	油田作业(至2016年4月30日止)
1190/2015	烟台港	冬季换标(临)
1215/2015	天津港	吹填工程(至2016年10月30日止)
1216/2015	滨州港	围堰工程(至2016年8月25日止)
1217/2015	东营港	泊位工程(至2016年11月6日止)
1218/2015	潍坊港	冬季换标(临)
1219/2015	烟台港	冬季换标(临)
1245/2015	长兴岛	围堰工程(至2016年12月31日止)
1246/2015	辽东湾	海管铺设作业(至2016年12月31日止)
1247/2015	天津港	挖泥工程(至2016年5月31日止)
1248/2015	东营港	防波堤工程(至2016年10月29日止)

(2) 黄海

504/2012	连云港港	临时撤除灯浮标(43号灯浮标)
505/2012	连云港港	临时新设灯浮标(43-1号灯浮标)
506/2012	连云港港	临时新设 AIS 虚拟航标(43号)
896/2012	石岛港	划定临时航道(石岛新港临时航道)
1084/2012	废黄河口	撤除灯桩(翻身河口右灯桩)
214/2013	射阳港	灯浮标移位(射阳港 T7 号灯浮)
1421/2014	连云港港	设置临时倾倒区(至2017年6月17日止)
445/2015	日照港	陆域形成工程(至2016年3月10日止)
446/2015	日照港	疏浚工程(至2016年3月10日止)
462/2015	大丰港	灯浮标漂移(大丰港 12 号)
684/2015	日照港	工程施工(至2016年6月30日止)
904/2015	大连港	码头扩建工程(至2016年10月28日止)
909/2015	烟台港	码头工程(至2016年1月17日止)
953/2015	烟台港	防波堤工程(至2016年2月28日止)
954/2015	日照港	护岸工程(至2016年5月31日止)
977/2015	庄河港	航道工程(至2016年5月5日止)
983/2015	烟台港	填海工程(至2016年3月15日止)

985/2015	江苏沿海	工程施工(至2016年10月31日止)
1050/2015	江苏沿海	测风塔倒塌(射阳北区H2号)
1080/2015	烟台港	防波堤工程(至2016年3月31日止)
1097/2015	烟台港	防波堤工程(至2016年4月16日止)
1098/2015	青岛	护岸工程(至2016年1月19日止)
1169/2015	庄河	勘察作业(至2016年2月19日止)
1191/2015	江苏沿海	管线作业(至2016年5月14日止)
1249/2015	日照港	工程施工(至2016年12月31日止)

(3)东海、台湾海峡

304/2002	厦门港	临时设置系船浮筒(A、B)
322/2003	舟山	系船浮筒变更(海警1、海警2)
22/2004	长江口	划定锚地([分流咀已撤除]、北导堤南、南导堤北疏浚船A、B)
148/2004	长江口	划定临时抛泥区(9号临时抛泥区)
543/2007	舟山群岛	划定临时锚地(台州港)
997/2007	浙江沿海	临时设置灯浮标(黄岙1~3号)
1077/2007	舟山群岛	临时设置灯浮标(大桥1、2号)
1079/2007	浙江沿海	临时设置系船浮筒(缉私1、2号)
894/2009	福建沿海	航道临时通航(泉州湾深水航道)
925/2009	福建沿海	设置临时锚地(宁德核电)
927/2009	福建沿海	设置虚拟航标(强宇12沉)
1319/2009	浙江沿海	临时设置灯桩(椒二桥临2~5号)
698/2010	福州港	灯桩暂停发光(牛礁灯桩)
699/2010	福州港	设置灯浮标(牛礁北、牛礁南)
700/2010	福州港	设置虚拟航标(牛礁)
702/2010	泉州湾	灯桩暂停发光(内港SB坝头)
818/2010	海门港	调整灯浮标(椒二桥临1号、临6号)
889/2010	泉州湾	灯桩熄灭(港心礁)
1016/2010	三门湾	设置灯浮标(海洋监测)
1220/2010	舟山群岛	划定锚地(衢山临时锚地)
68/2012	长江口	大桥通航(自2011年12月24日起)
617/2012	浙江沿海	灯桩倒塌(甬台温灵江大桥7号)
663/2012	飞云江	临时新设灯浮标(飞云江六桥临1、2、7、8,警临1、2号灯浮)
1049/2012	飞云江	设置灯桩(飞云江六桥临3、4号灯桩)
1262/2012	洞头岛附近	设置灯浮标(洞跨桥警临1~7号)
1524/2012	长江口	灯桩暂停发光(污水2、3号)
1525/2012	长江口	设置灯浮标(污水临1、临2、临3号)

1719/2012	南麂列岛	灯塔变更(平屿灯塔)
1430/2013	舟山群岛	围垦工程(至2016年5月20日止)
1520/2013	三门湾	围垦工程(至2016年11月16日止)
143/2014	舟山群岛	促淤堤建造施工(至2016年11月24日止)
147/2014	大港湾附近	设置过驳点(至2016年12月27日止)
951/2014	沙埕港	大桥施工(至2016年7月9日止)
1332/2014	舟山群岛	围填施工(至2016年5月7日止)
1422/2014	杭州湾	工程施工(至2016年5月31日止)
162/2015	泉州湾	水工作业(至2016年6月30日止)
221/2015	大洋山附近	工程施工(至2016年12月22日止)
225/2015	湄洲湾	疏浚作业(至2017年8月7日止)
264/2015	舟山群岛	大桥施工(至2017年10月21日止)
265/2015	围头湾	疏浚作业(至2016年2月1日止)
277/2015	长江口	敷设电缆(至2016年3月1日止)
377/2015	湄洲湾	工程施工(至2016年12月31日止)
380/2015	泉州湾	疏浚作业(至2016年3月3日止)
414/2015	长江口	工程施工(至2017年8月28日止)
417/2015	杭州湾	码头工程(至2016年5月31日止)
418/2015	杭州湾	码头工程(至2016年5月31日止)
428/2015	舟山群岛	码头工程(至2016年3月31日止)
466/2015	乐清湾	大桥施工(至2017年7月20日止)
471/2015	三沙湾	泊位工程(至2016年8月29日止)
472/2015	围头湾	疏浚作业(至2016年4月7日止)
552/2015	舟山群岛	码头施工(至2016年1月31日止)
554/2015	舟山群岛	大桥施工(至2018年4月30日止)
593/2015	舟山群岛	扩建施工(至2016年1月31日止)
594/2015	舟山群岛	海堤建造施工(至2016年3月31日止)
595/2015	隘顽湾	大桥工程(至2016年5月12日止)
616/2015	舟山群岛	围涂工程(至2016年10月26日止)
633/2015	乐清湾	码头工程(至2016年3月31日止)
728/2015	杭州湾	吹填作业(至2016年6月30日止)
730/2015	乐清湾	大桥施工(至2017年7月20日止)
733/2015	平海湾及附近	工程施工(至2016年9月30日止)
758/2015	台湾海峡	填海造地工程(至2016年7月30日止)
804/2015	洞头岛附近	码头工程(至2016年2月10日止)
823/2015	湄洲湾	炸礁作业(至2016年1月31日止)
824/2015	湄洲湾	泊位工程作业(至2016年1月31日止)
874/2015	兴化湾	工程施工(至2016年6月12日止)

912/2015	舟山群岛	码头施工(至2016年3月31日止)
919/2015	温州湾	大桥施工(至2016年2月10日止)
921/2015	温州港	大桥施工(至2016年2月26日止)
922/2015	温州港	施工作业(至2016年3月20日止)
923/2015	洞头岛附近	码头工程(至2016年2月10日止)
924/2015	温州湾	大桥施工(至2016年2月10日止)
925/2015	鳌江	工程施工(至2016年2月15日止)
926/2015	福州港	泊位工程(至2016年2月12日止)
927/2015	福州港	施工作业(至2016年8月18日止)
958/2015	舟山群岛	围填施工(至2016年6月30日止)
960/2015	舟山群岛	工程施工(至2016年4月27日止)
963/2015	瓯江	工程施工(至2016年2月29日止)
964/2015	温州湾	围涂工程(至2016年3月10日止)
965/2015	飞云江口	回填工程(至2016年3月5日止)
989/2015	金清港	大桥工程(至2016年3月14日止)
990/2015	湄洲湾	工程施工(至2016年6月8日止)
1033/2015	舟山港	码头工程(至2016年1月31日止)
1034/2015	台州湾	工程施工(至2016年3月31日止)
1051/2015	三门湾	大桥工程(至2018年7月30日止)
1081/2015	舟山群岛	建造施工(至2016年3月16日止)
1082/2015	舟山群岛	建造施工(至2016年10月9日止)
1151/2015	长江口	工程施工(至2016年8月31日止)
1173/2015	隘顽湾	码头工程(至2016年8月31日止)
1192/2015	宁波港	码头工程(至2016年9月30日止)
1193/2015	宁波港	码头工程(至2016年11月30日止)
1194/2015	三门湾	大桥工程(至2017年10月31日止)
1195/2015	湄洲湾	工程施工(至2016年12月30日止)
1196/2015	围头湾	打捞作业(至2016年3月1日止)
1220/2015	飞云江口	码头工程(至2016年6月4日止)

(4)南海、北部湾

419/2003	广州港	锚地暂停使用(南河道5号)
210/2004	珠江口	存在沉船(内伶仃岛西北处)
204/2005	湛江港	存在沉船(木质渔船)
416/2006	大星山角附近	存在沉船(渔船)
737/2009	珠江口	设置锚地(珠江口临1、2、3号锚地)
852/2009	珠江口	设置临时灯浮标(临1~5)
243/2011	珠海港西南方	设置灯浮标(1、2号)

786/2011	湛江港	设置 AIS 虚拟航标
843/2011	外罗门水道附近	设置沉船示位标
36/2012	珠海港	灯浮标移位(高栏港 H7 号)
228/2012	潮州港	灯浮标移位(大唐电厂 12 号灯浮)
352/2012	珠江口	灯浮标暂停发光(利成号沉船灯浮)
1171/2012	深圳港	灯浮标移位(大铲水道 D3 号灯浮)
1724/2012	珠江口	设置灯浮标(临 5~16 号)
219/2013	洋浦港	灯桩暂停使用(海南洋浦炼化成品油码头防波堤灯桩-F1)
269/2013	珠江	AIS 暂停使用(二号横越区 4 号灯浮)
494/2013	遮浪角附近	灯塔变更(遮浪岩灯塔)
1055/2013	湛江港	撤除灯船(湛江港灯船)
1104/2013	珠江口	撤除灯浮标(2 号)
1217/2013	防城港	引导灯桩暂停使用(三牙引导灯桩前、后)
1315/2013	北海新港	灯桩暂停使用(北海新港引导灯桩前、后)
1435/2013	珠江口	灯桩暂停使用(大铲水道 6 号水中灯桩)
1457/2013	湛江港	灯桩暂停使用(霞海引导灯桩前、后)
1487/2013	靖海湾及附近	设置安全作业区
1489/2013	澳角锚地西南方	设置安全作业区
37/2014	海门湾附近	灯桩暂停使用(华能海门电厂 1、2、3 号)
39/2014	湛江港	灯浮标暂停使用(湛江港 2 号灯浮)
545/2014	汕头港附近	临时设置灯桩(外砂河大桥 1~14 号)
655/2014	珠江口	撤除灯浮标(港珠澳大桥 G9-1、G11-1 灯浮)
678/2014	海南岛	工程施工(至 2016 年 4 月 18 日止)
982/2014	茂名港	工程施工(至 2017 年 7 月 4 日止)
984/2014	琼州海峡	设置灯桩(海安港临时引导灯桩前、后)
1128/2014	湛江港	灯桩暂停使用(雷公岭、南角尾灯桩)
1130/2014	外罗门水道	灯桩暂停使用(下寮仔、白茅塘、邓宅、后海、下港、车路门桩)
1132/2014	铁山港	设置安全作业区(临)
1168/2014	珠江口	灯浮标移位(港珠澳大桥伶仃临时航道 LS1 号灯浮)
1228/2014	广州港	设置 AIS 虚拟航标(临)
1271/2014	珠江口	采沙作业(至 2016 年 8 月 28 日止)
1360/2014	潮州港	工程施工(至 2016 年 6 月 1 日止)
1362/2014	雷州半岛东岸	灯桩暂停使用(高排灯桩)
1363/2014	雷州半岛西岸	灯桩暂停使用(水尾角、水尾村堤头、水尾村堤头右侧灯桩)
1427/2014	琼州海峡	采沙作业(至 2016 年 3 月 2 日止)
1498/2014	汕头港	灯桩暂停使用(龟屿灯桩)
103/2015	汕头港	灯桩暂停使用(防沙堤堤头灯桩)
129/2015	珠海港	撤除灯浮标(九洲港临时 1、2 号)

130/2015	珠海港	灯浮标移位(九洲港 12 号灯浮标)
132/2015	海南岛	码头工程施工(至 2016 年 12 月 30 日止)
249/2015	海南岛	工程施工(至 2016 年 12 月 30 日止)
284/2015	茂名港	码头工程施工(至 2016 年 12 月 31 日止)
285/2015	茂名港	工程施工(至 2016 年 12 月 31 日止)
451/2015	珠江口	采沙作业(至 2016 年 4 月 1 日止)
496/2015	湛江港	工程施工(至 2016 年 12 月 31 日止)
522/2015	珠江口	设置安全作业区(至 2016 年 5 月 25 日止)
523/2015	防城港	码头工程施工(至 2016 年 12 月 30 日止)
524/2015	防城港	工程施工(至 2016 年 12 月 30 日止)
558/2015	珠江口	海上作业(至 2016 年 5 月 25 日止)
559/2015	海南岛	三维地震数据采集作业(至 2016 年 8 月 30 日止)
596/2015	珠江口	灯桩暂停使用(大铲水道 5 号)
597/2015	珠江口	设置灯浮标(监测 1)
644/2015	湛江港	工程施工(至 2016 年 4 月 30 日止)
666/2015	湛江东海岛附近	工程施工(至 2016 年 10 月 1 日止)
717/2015	钦州港	工程施工(至 2016 年 1 月 30 日止)
759/2015	湛江港	撤除灯船(临)
787/2015	防城港	灯桩暂停使用(临)
806/2015	大埕湾	灯桩暂停使用(临)
807/2015	汕头港	灯桩暂停使用(临)
810/2015	钦州港	工程施工(至 2017 年 6 月 15 日止)
827/2015	阳江港	码头工程施工(至 2016 年 12 月 31 日止)
857/2015	湛江港	工程施工(至 2016 年 7 月 22 日止)
858/2015	海南岛	工程施工(至 2016 年 4 月 18 日止)
859/2015	海南岛	疏浚施工(至 2016 年 7 月 25 日止)
929/2015	大亚湾	工程施工(至 2016 年 7 月 30 日止)
930/2015	珠江口	码头工程施工(至 2016 年 2 月 5 日止)
1053/2015	硃洲岛西侧	设置灯浮标(施工标 1、2 号)
1054/2015	海南岛	工程施工(至 2016 年 9 月 18 日止)
1055/2015	海南岛	疏浚施工(至 2016 年 9 月 18 日止)
1056/2015	海南岛	工程施工(至 2016 年 9 月 18 日止)
1083/2015	海南岛	采矿作业(至 2016 年 10 月 8 日止)
1084/2015	海南岛	工程施工(至 2016 年 1 月 31 日止)
1085/2015	海南岛	码头工程施工(至 2016 年 9 月 30 日止)
1174/2015	铁山港	灯浮标变更(铁山港 1、3、5、7、9、11、13 号)
1221/2015	担杆列岛东南	设置倾倒区(至 2016 年 11 月 27 日止)
1222/2015	珠江口	地质勘察施工(至 2016 年 1 月 25 日止)

海区情况报告表

报告者单位及姓名

通信地址及联系电话

报告题目

地理区域

位置或范围(概位请注明)

.....

关系图号及图名

内容详述:

建议和要求

.....

.....

报告者签名:

单位盖章:

年 月 日

《海区情况报告表》使用说明

1.报告内容

(1)暗礁、浅滩、沉船等碍航物的发现及其位置、范围、深度等变化情况。

(2)漂浮物体(如浮标、系船浮筒、大面积渔栅、未沉遇难船舶等)、异常磁区、变色海水、浪花等的发现和变化情况。

(3)各类航行设施的增设和变化情况。

(4)与船舶航行、系泊有关的港湾设施(如阻浪堤、海底电缆、架空电缆、码头、系船浮筒等)的设置和变动情况。

(5)航道、锚地界线和航线等变动情况。

(6)图上内容与实际不符等情况。

2.填写要求

(1)测定的位置或范围应注明所使用的测量仪器、测量方法和测量时间,并注明点位坐标的坐标系统(1954北京坐标系、WGS-84坐标系)。

(2)所报的位置,如果采用方位距离表示,应注明起算点的位置;如果是从海图上量取的,应注明所用图的图号(或图名)、版次和出版机关。

(3)测定的障碍物、浅水深等应注明所使用的测量工具、测量方法和测量时间,并注明深度的起算面、是否经潮汐改算。

(4)航标的高程应注明其起算面,灯高应注明是灯顶高度还是灯光中心高度。

(5)报告表应有报告者签名并加盖单位印章。

3.备注

(1)报告者提供的资料经核实并在《改正通告》中登录后,我们将对报告者给予一定的奖励。

(2)报告请寄:上海市杨浦区共青路82弄7号 东海航海保障中心上海海图中心。

为了使中华人民共和国海事局出版的中国沿海港口航道图能够根据海区航行要素的变化得到及时、准确的补充和改正,保持中国沿海港口航道图航行要素的现势性,以保障船舶航行安全,请各有关部门和用图单位配合做好《改正通告》信息资料的收集工作,及时向我局提供与航行有关的海区变化信息以及使用中国沿海港口航道图时发现的图上内容与实际不符的情况。沿海各海事局发布的航行通告、航行警告、航标动态等信息应按所在海区分别及时抄送北海、东海、南海航海保障中心海事测绘处。

各有关部门和用图单位订阅《改正通告》请与东海航海保障中心上海海图中心或北海、东海、南海航海保障中心海事测绘处联系,也可直接从下列网站下载。

北海航海保障中心海事测绘处

地 址: 天津市滨海新区中心商务区汇津街62号
E-mail: hcdd@tjmsa.gov.cn 电 话: 022-58873986
传 真: 022-58873988 邮 编: 300450

东海航海保障中心上海海图中心

地 址: 上海市杨浦区共青路82弄7号
E-mail: gztg@shmsa.gov.cn 电 话: 021-65806556
传 真: 021-65806556 邮 编: 200090

南海航海保障中心海事测绘处

地 址: 广州市海珠区滨江西路40号
E-mail: nhhbzzx@gdmsa.gov.cn 电 话: 020-89320336
传 真: 020-89320336 邮 编: 510235

中国海事航海图书资料发行网站

网 址: www.chart.gov.cn

中国海道测绘网

网 址: www.hydro.gov.cn

统一书号:15114·2291

定 价:8.00元

网上购书:www.chinasybook.com