



中华人民共和国海事局

中国沿海港口航道图

改正通告

第24期(总第922期)

项数(634-650)

2019年6月10日



人民交通出版社股份有限公司
China Communications Press Co., Ltd.

书 名: 中国沿海港口航道图改正通告(2019年第24期)
著 作 者: 中华人民共和国海事局
责任编辑: 杨 川
出版发行: 人民交通出版社股份有限公司
地 址: (100011) 北京市朝阳区安定门外外馆斜街3号
销售电话: (021)33811505
经 销: 东海航海保障中心上海海图中心
印 刷: 交通运输部东海航海保障中心上海海图中心
开 本: 880×1230 1/16
印 张: 3.5
字 数: 71千
版 次: 2019年6月第1版
印 次: 2019年6月第1次印刷
书 号: 15114·3185
定 价: 8.00元

(有印刷、装订质量问题的图书由上海海图中心负责调换)

说 明

一、本通告刊登的中国沿海海区航行要素变化信息以及海上施工作业信息,主要用以改正中华人民共和国海事局出版的中国沿海港口航道图,并为广大航海用户提供有关航行安全的服务信息。

二、本通告所刊登的信息,主要来源于海事管理部门发布的航行通告、航行警告、航标动态以及海事测绘成果,航运、航道、海洋、港务、渔政等部门正式发布或提供的相关信息作为其补充来源。

三、本通告所刊登的信息内容包括航行公告、改正通告、临时通告三类:

(一)航行公告的信息内容包括航行规章、航法的实施、废除、变更信息,航海图书的出版、改版、作废信息以及海事管理部门发布的有关通航安全的通告类信息,其不涉及沿海港口航道图的改正,主要为航海用户提供航海信息服务。

(二)改正通告的信息内容用以改正其所列关系图幅的图上航行要素,关系图幅的图号后小括号内的数字表示该图只改正本项内容中的某几个小项,图号后中括号内的数字表示涉及该图前一次改正的通告的年份和项号。

(三)临时通告的信息内容包括航行要素的临时性设置、撤销、变更、划定等信息和海上施工作业信息,其一般不改正所涉及的沿海港口航道图,列出关系图幅的图号,主要为航海用户获取相关航行安全信息提供方便。

四、本通告所标注的位置坐标采用2000国家大地坐标系,其航海用途等同于WGS-84世界大地坐标系;深度基准采用理论最低潮面;高程采用1985国家高程基准;方位采用真方位,其中航标导航线和光弧的方位系指海上视航标的真方位;灯塔和灯桩的灯光中心高度以平均大潮高潮面为基准。

五、本通告所使用的图式符号参照《中国海图图式GB12319-1998》绘制。

六、本通告所使用的计量单位为国际标准计量单位,并用符号和英文字母代替汉字:度($^{\circ}$)、分(')、秒(")、海里(M)、千米(km)、米(m)。

目 录

航行公告	1
索 引	6
改正通告	8
临时通告	21
航标表改正	27
海区情况报告表	49
《海区情况报告表》使用说明	50

航行公告

一、出版物信息

1.新版港口航道图

序号	图号	图名	比例尺	出版日期	备注
1	23001	渤海湾	1:150 000	2019年3月第4版	
2	44173	鸡骨礁至横沙岛	1:80 000	2019年5月第5版	
3	44174	横沙岛至浏河口	1:80 000	2019年5月第5版	
4	44253	高桥航道	1:5 000	2019年5月第16版	
5	62221	闽江口附近	1:25 000	2019年3月第5版	

2.作废港口航道图

序号	图号	图名	比例尺	出版日期	备注
1	23001	渤海湾	1:150 000	2017年12月第3版	
2	44173	鸡骨礁至横沙岛	1:80 000	2017年3月第4版	
3	44174	横沙岛至浏河口	1:80 000	2017年3月第4版	
4	44253	高桥航道	1:5 000	2018年9月第15版	
5	62221	闽江口附近	1:25 000	2018年3月第4版	

二、通航信息

1.关于公布葫芦岛港绥中港区 101~103号通用泊位试运行的航行通告

葫芦岛港绥中港区 101~103号通用泊位自即日起试运行,现将有关事项通告如下:

1)泊位概况

葫芦岛港绥中港区 101~103号通用泊位位于葫芦岛港绥中港区石河作业区内,泊位等级为3个5万吨级通用泊位,三艘5万吨级船舶同时靠泊时,三艘船舶总长度之和不超过638m。泊位岸线总长度800m,码头顶面高程4.0m;码头前沿停泊水域宽度65m,底标高-14.5m,泊位前沿最浅处底标高-14.0m。

2)港池及回旋水域情况

回旋水域设置在葫芦岛港绥中港区石河作业区港池内,直径446m,底标高-14.5m。

3)航道及锚地

航道按照5万吨级散货船单向乘潮设计建造,有效宽度150m,航道水深最浅点为-14.5m,航道全长4.63km,航道轴线方位为334°00'00"~154°00'00",受航标布设的影响,目前该航道通

航船舶吃水限制在11.8m及以下。

锚地使用葫芦岛港绥中港区SZ1号-1锚地。

4)试营运初期,不允许夜航,进出港船舶应谨慎驾驶,保持VHF15及16频道守听,严格遵守有关规定。

资料来源 辽航通(2019)054号

2.关于公布“嘉年华公主号”临时航线的通告

现对秦皇岛市嘉年华游船有限公司所属“嘉年华公主号”游船航线及注意事项统一公布如下:

1)“嘉年华公主号”游船临时航线的使用时间:

2019年4月26日至10月10日止。

2)“嘉年华公主号”游船临时在下列下列三点顺次所连航线内往复航行:

A:39°54'41"N、119°37'20"E

B:39°53'55"N、119°37'45"E

C:39°54'36"N、119°37'45"E

如遇政府及相关部门政策性调整,以及当通航环境发生变化或与其他目的用海产生冲突时,需重新申请公布航线。

3)“嘉年华公主号”游船航线停泊点为秦皇岛市东山栈桥码头。

4)注意事项:

(1)“嘉年华公主号”营运期间守听VHF08频道,并遵守相关海上交通管理规定,服从交管中心指挥。

(2)严格遵守《海洋环境保护法》和《防治船舶污染海洋环境管理条例》,不得向海域排放和倾倒任何形式的污染物。

(3)保持谨慎航行,与过往船舶加强联系,及时采取避让措施,同时注意避让其他海上设施及水上水下碍航物,远离养殖区及浅水海域。

资料来源 冀航通(2019)035号

3.关于公布“寻仙1”、“寻仙2”临时航线的通告

现对秦皇岛新绎旅游有限公司所属“寻仙1”、“寻仙2”游船航线及注意事项统一公布如下:

1)“寻仙1”、“寻仙2”游船临时航线的使用时间:

2019年5月1日至6月30日止。

2)“寻仙1”、“寻仙2”游船临时在下列4点顺次所连航线内往复航行:

A:39°54'24"N、119°36'42"E

B:39°54'12"N、119°36'18"E

C:39°52'48"N、119°35'54"E

D:39°49'30"N、119°32'00"E

如遇政府及相关部门政策性调整,以及当通航环境发生变化或与其他目的用海产生冲突时,需重新申请公布航线。

3)“寻仙1”、“寻仙2”游船停泊点为秦皇岛港大码头4号泊位。

4)注意事项:

(1)“寻仙1”、“寻仙2”营运期间守听VHF08频道,并遵守相关海上交通管理规定,服从交管中心指挥。

(2)严格遵守《海洋环境保护法》和《防治船舶污染海洋环境管理条例》,不得向海域排放和倾倒任何形式的污染物。

(3)保持谨慎航行,与过往船舶加强联系,及时采取避让措施,同时注意避让其他海上设施及水上水下碍航物,远离养殖区及浅水海域。

资料来源 冀航通(2019)039号

4.关于公布唐山港京唐港区23~25号多用途泊位开通使用的通告

唐山港京唐港区23~25号多用途泊位自即日起开通使用,现将有关事项通告如下:

1)唐山港京唐港区23~25号多用途泊位位于唐山港京唐港区第三港池南岸西段,东侧与唐山港京唐港区26号集装箱泊位相连,建设一个3万吨级多用途泊位和两个7万吨级多用途泊位(水工结构分别按靠泊5万吨级和10万吨级集装箱船舶设计建设),码头顶面高程4.0m,码头岸线长度945m,西侧285m岸线码头前沿停泊水域及港池设计底高程-13.6m,东侧660m岸线码头前沿停泊水域及港池设计底高程-15.5m。

2)唐山港京唐港区23~25号多用途泊位配套新建灯桩1座,具体参数见附表。

附表:灯桩参数表

灯桩参数

名称	位置 (港口坐标系,m)	位置	灯质	桩	灯高	射程	构造
24号泊位 灯桩	X: 4540811.255 Y: 441678.419	39°11'58".4N 118°58'59".5E	闪红2s	5m	7.31m	6M	高分子 灯桩

资料来源 冀航通(2019)038号

5.关于公布舟山市小干二桥建成的通告

舟山市小干二桥已建成并通过交工验收,现将涉及船舶航行安全相关事宜通告如下:

1)桥梁范围及通航孔通航技术标准

大桥轴线:29°58'19".0N、122°12'25".2E和29°58'33".6N、122°12'33".5E两点连线

通航孔净空高度:14.5m(设计最高通航水位为3.26m)

通航净宽: 135m(双向通航)

通航等级: 500吨级货船和600HP渔船

2)桥区航道

小干二桥设置通航桥孔一个(双向通航),其对应的桥区航道以 $29^{\circ}58'30''.1N$ 、 $122^{\circ}12'25''.7E$ 和 $29^{\circ}58'26''.7N$ 、 $122^{\circ}12'35''.5E$ 二点连线为中心线,航道为东西走向。

3)主桥设有四个桥墩,桥墩位置为:

1号桥墩: $29^{\circ}58'34''.2N$ 、 $122^{\circ}12'33''.0E$

2号桥墩: $29^{\circ}58'33''.6N$ 、 $122^{\circ}12'34''.3E$

3号桥墩: $29^{\circ}58'22''.8N$ 、 $122^{\circ}12'28''.2E$

4号桥墩: $29^{\circ}58'23''.4N$ 、 $122^{\circ}12'26''.9E$

4)小干二桥设有四座灯桩和六座桥涵标,详见航行通告(舟航通〔2019〕014号)。

资料来源 舟航通(2019)068号

6.关于闽江马尾对台综合客运码头2号、3号泊位工程建成的通告

闽江马尾对台综合客运码头2号、3号泊位现已建成并通过通航安全核查。根据《福州海事局关于闽江马尾对台综合客运码头1~3号泊位工程(2号、3号泊位)通航安全核查的意见》(闽海事榕函〔2019〕064号),现将码头情况通告如下:

2号、3号泊位为2个500GT客运泊位,码头总长130m,宽度为21m,设计底高程为-3.0m(基准面:罗零,下同),回旋水域为椭圆形布置,长轴为171m,短轴为100m,设计底高程为-3.7m。

1)泊位工程地理位置:

A: $26^{\circ}07'16''.4N$ 、 $119^{\circ}34'04''.8E$

B: $26^{\circ}07'18''.5N$ 、 $119^{\circ}34'08''.1E$

2)2号、3号泊位连接水域,设计底高程为-3.7m,范围如下:

C1: $26^{\circ}07'35''.2N$ 、 $119^{\circ}34'18''.3E$

C2: $26^{\circ}07'27''.6N$ 、 $119^{\circ}33'55''.9E$

C3: $26^{\circ}07'16''.8N$ 、 $119^{\circ}34'04''.1E$

C4: $26^{\circ}07'19''.9N$ 、 $119^{\circ}34'09''.2E$

资料来源 榕海事航(2019)009号

7.关于福建福清核电大件码头建成的通告

福清核电大件码头现通过通航安全核查。根据《福州海事局关于福建福清核电厂大件码头工程通航安全核查的意见》(闽海事榕函〔2019〕061号),现将码头情况通告如下:

本工程已建3000吨级重件泊位1个及相应的配套设施,码头平台长95m,码头前沿停泊水域设计宽度为35m,设计底高程为-4.37m(当地理论最低潮面),回旋水域直径为190m,设计底

高程为-0.77m。

泊位工程地理位置：

A: 25°26'05".5N、119°25'55".5E

B: 25°26'04".6N、119°25'54".4E。

资料来源 榕海事航(2019)010号

索 引

1.地理区域索引

























渤海	秦皇岛港	(642)
	唐山港	(634)
	天津港	(635)
	黄骅港	(636)
	莱州湾	(643)
黄海	青岛港	(644)
	日照港	(645)
东海	洋山港西南方	(637)
	舟山群岛	(638)
	舟山港	(646)
	东矾列岛东方	(639)
	台州湾东方	(640)、(641)
	松下港区及附近	(647)
台湾海峡	江阴港区	(648)
	湄洲湾	(649)
南海	海南岛	(650)

2.关系图幅索引

图 号	改正通告项号	临时通告项号
21115		642
22122	634、635	
22123	634	
22125	634	
23001	634、635、636	
23101	635	
23112	635	
23113	635	
23114	635	
23115	635	
23116	635	
23119	635	
24101	636	
24111	636	
24112	636	
24113	636	
24114	636	
24115	636	
33001		643
36127		644
37122		645
37123		645
1304	636	
51001	637	
51171	637	
52130	638	
52172	637	
53132		646
54001	639、640、641	
62431		647
62632		648
63131		649
2308	637	
2309	639、640、641	
01104		650

改正通告

634.渤海 唐山港 曹妃甸港区——灯浮标变更

变更	由: (205)  闪(2)绿6s	(1) 38°56'42".0N、118°24'42".9E
	至: (205)  闪(2)绿6s	(2) 同上述(1)
	由: (206)  快红	(3) 38°56'30".2N、118°24'32".1E
	至: (206)  快红	(4) 同上述(3)
	由: (207)  闪(2)绿6s	(5) 38°57'20".4N、118°24'42".9E
	至: (207)  闪(2)绿6s	(6) 同上述(5)
	由: (208)  闪(2)红6s	(7) 38°57'20".4N、118°24'32".1E
	至: (208)  闪(2)红6s	(8) 同上述(7)
	由: (209)  闪(3)绿10s	(9) 38°58'17".6N、118°24'42".4E
	至: (209)  闪(3)绿10s	(10) 同上述(9)
	由: (210)  闪(3)红10s	(11) 38°58'17".6N、118°24'32".4E
	至: (210)  闪(3)红10s	(12) 同上述(11)
	由: (303)  闪绿4s	(13) 38°57'47".6N、118°41'17".6E
	至: (303)  闪绿4s	(14) 同上述(13)
	由: (304)  闪红4s	(15) 38°57'44".2N、118°41'09".1E
	至: (304)  闪红4s	(16) 同上述(15)
	由: (305)  闪绿4s	(17) 38°58'13".6N、118°41'00".7E
	至: (305)  闪绿4s	(18) 同上述(17)
	由: (306)  闪红4s	(19) 38°58'10".3N、118°40'52".2E
	至: (306)  闪红4s	(20) 同上述(19)
	由: (307)  闪绿4s	(21) 38°58'39".7N、118°40'43".8E
	至: (307)  闪绿4s	(22) 同上述(21)
	由: (308)  闪红4s	(23) 38°58'36".3N、118°40'35".3E
	至: (308)  闪红4s	(24) 同上述(23)

图号 22122(1、2、7~10、15~18、23、24)[2019-307] 22123(17~24)[2018-607]

22125(1~12)[2019-306] 23001(3、4)[2019-439]



































助航标志表 CNP81/2018~2019[2330430.05] [2330430.06] [2330430.07] [2330430.08]




































[2330430.09] [2330430.10] [2330110.03] [2330110.04] [2330110.05]




































[2330110.06] [2330110.07] [2330110.08]









资料来源 北海航保标通字(2019)021号

635.渤海 天津港——航标变更

变更 由: (3)  闪绿4s	(1) 38°52'06".7N、118°12'33".4E
至: (3)  闪绿4s	(2) 同上述(1)
由: (4)  闪红4s	(3) 38°51'53".9N、118°12'21".2E
至: (4)  闪红4s	(4) 同上述(3)
由: (5)  闪绿4s	(5) 38°52'40".7N、118°11'35".3E
至: (5)  闪绿4s	(6) 同上述(5)
由: (6)  闪红4s	(7) 38°52'27".9N、118°11'23".1E
至: (6)  闪红4s	(8) 同上述(7)
由: (7)  闪绿4s	(9) 38°53'16".7N、118°10'33".8E
至: (7)  闪绿4s	(10) 同上述(9)
由: (8)  闪红4s	(11) 38°53'03".9N、118°10'21".6E
至: (8)  闪红4s	(12) 同上述(11)
由: (34)  闪红4s	(13) 38°56'48".9N、117°55'51".5E
至: (34)  闪红4s	(14) 同上述(13)
由: (39)  闪(2)绿6s	(15) 38°57'37".8N、117°52'01".3E
至: (39)  闪(2)绿6s	(16) 同上述(15)
由: (205)  闪绿4s	(17) 38°48'41".1N、118°04'40".4E
至: (205)  闪绿4s	(18) 同上述(17)
由: (206)  闪红4s	(19) 38°48'28".8N、118°04'28".6E
至: (206)  闪红4s	(20) 同上述(19)
由: (207)  闪绿4s	(21) 38°49'05".4N、118°03'58".9E
至: (207)  闪绿4s	(22) 同上述(21)
由: (208)  闪红4s	(23) 38°48'53".2N、118°03'47".2E
至: (208)  闪红4s	(24) 同上述(23)
由: (209)  闪绿4s	(25) 38°49'29".0N、118°03'17".7E
至: (209)  闪绿4s	(26) 同上述(25)
由: (210)  闪红4s	(27) 38°49'17".5N、118°03'05".8E
至: (210)  闪红4s	(28) 同上述(27)
由: (211)  闪绿4s	(29) 38°49'54".2N、118°02'36".2E
至: (211)  闪绿4s	(30) 同上述(29)
由: (212)  闪红4s	(31) 38°49'41".9N、118°02'24".4E
至: (212)  闪红4s	(32) 同上述(31)
由: (213)  闪绿4s	(33) 38°50'18".7N、118°01'54".9E
至: (213)  闪绿4s	(34) 同上述(33)

- 由: (214)  闪红 4s (35) 38°50'06".4N、118°01'43".1E
- 至: (214)  闪红 4s (36) 同上述(35)
- 由: (215)  闪(2)绿 6s (37) 38°50'42".3N、118°01'13".5E
- 至: (215)  闪(2)绿 6s (38) 同上述(37)
- 由: (216)  闪(2)红 6s (39) 38°50'30".1N、118°01'00".7E
- 至: (216)  闪(2)红 6s (40) 同上述(39)
- 由: (217)  闪(2)绿 6s (41) 38°51'07".4N、118°00'32".2E
- 至: (217)  闪(2)绿 6s (42) 同上述(41)
- 由: (218)  闪(2)红 6s (43) 38°50'55".1N、118°00'20".2E
- 至: (218)  闪(2)红 6s (44) 同上述(43)
- 由: (219)  闪(2)绿 6s (45) 38°51'31".7N、117°59'50".7E
- 至: (219)  闪(2)绿 6s (46) 同上述(45)
- 由: (220)  闪(2)红 6s (47) 38°51'19".5N、117°59'38".8E
- 至: (220)  闪(2)红 6s (48) 同上述(47)
- 由: (221)  闪(2)绿 6s (49) 38°51'56".2N、117°59'09".2E
- 至: (221)  闪(2)绿 6s (50) 同上述(49)
- 由: (222)  闪(2)红 6s (51) 38°51'43".9N、117°58'57".5E
- 至: (222)  闪(2)红 6s (52) 同上述(51)
- 由: (223)  闪(2)绿 6s (53) 38°52'20".5N、117°58'27".9E
- 至: (223)  闪(2)绿 6s (54) 同上述(53)
- 由: (224)  闪(2)红 6s (55) 38°52'08".1N、117°58'15".8E
- 至: (224)  闪(2)红 6s (56) 同上述(55)
- 由: (225)  闪绿 4s (57) 38°52'44".9N、117°57'46".4E
- 至: (225)  闪绿 4s (58) 同上述(57)
- 由: (226)  闪红 4s (59) 38°52'32".5N、117°57'34".5E
- 至: (226)  闪红 4s (60) 同上述(59)
- 由: (227)  闪绿 4s (61) 38°53'09".2N、117°57'04".9E
- 至: (227)  闪绿 4s (62) 同上述(61)
- 由: (228)  闪红 4s (63) 38°52'56".9N、117°56'53".1E
- 至: (228)  闪红 4s (64) 同上述(63)
- 由: (229)  闪绿 4s (65) 38°53'33".5N、117°56'23".4E
- 至: (229)  闪绿 4s (66) 同上述(65)
- 由: (230)  闪红 4s (67) 38°53'21".2N、117°56'11".7E
- 至: (230)  闪红 4s (68) 同上述(67)
- 由: (231)  闪绿 4s (69) 38°53'57".8N、117°55'42".1E

- 至: (231)  闪绿4s
 由: (232)  闪红4s
 至: (232)  闪红4s
 由: (233)  闪绿4s
 至: (233)  闪绿4s
 由: (234)  闪红4s
 至: (234)  闪红4s
 由: (235)  闪(2)绿6s
 至: (235)  闪(2)绿6s
 由: (237)  闪(2)绿6s
 至: (237)  闪(2)绿6s
 由: (238)  闪(2)红6s
 至: (238)  闪(2)红6s
 由: (240)  闪(2)红6s
 至: (240)  闪(2)红6s
 由: (241)  闪(2)绿6s
 至: (241)  闪(2)绿6s
 由: (242)  闪(2)红6s
 至: (242)  闪(2)红6s
 由: (243)  闪(2)绿6s
 至: (243)  闪(2)绿6s
 由: (244)  闪(2)红6s
 至: (244)  闪(2)红6s
 由: (245)  闪绿4s
 至: (245)  闪绿4s
 由: (246)  闪红4s
 至: (246)  闪红4s
 由: (247)  闪绿4s
 至: (247)  闪绿4s
 由: (248)  闪红4s
 至: (248)  闪红4s
 由: (249)  闪绿4s
 至: (249)  闪绿4s
 由: (250)  闪红4s
 至: (250)  闪红4s
- (70)同上述(69)
 (71)38°53'45".5N、117°55'29".9E
 (72)同上述(71)
 (73)38°54'22".3N、117°55'00".5E
 (74)同上述(73)
 (75)38°54'09".9N、117°54'48".3E
 (76)同上述(75)
 (77)38°54'39".4N、117°54'31".2E
 (78)同上述(77)
 (79)38°54'55".2N、117°54'04".3E
 (80)同上述(79)
 (81)38°54'45".4N、117°53'41".4E
 (82)同上述(81)
 (83)38°55'02".9N、117°52'38".9E
 (84)同上述(83)
 (85)38°55'30".4N、117°52'00".1E
 (86)同上述(85)
 (87)38°55'15".8N、117°51'53".9E
 (88)同上述(87)
 (89)38°55'44".0N、117°51'12".9E
 (90)同上述(89)
 (91)38°55'29".5N、117°51'05".3E
 (92)同上述(91)
 (93)38°55'57".1N、117°50'25".1E
 (94)同上述(93)
 (95)38°55'42".7N、117°50'18".5E
 (96)同上述(95)
 (97)38°56'10".5N、117°49'38".3E
 (98)同上述(97)
 (99)38°55'55".9N、117°49'31".7E
 (100)同上述(99)
 (101)38°56'23".7N、117°48'51".4E
 (102)同上述(101)
 (103)38°56'12".0N、117°48'34".8E
 (104)同上述(103)

由: (252)  闪红4s	(105) 38°56'26".9N、117°47'42".1E
至: (252)  闪红4s	(106) 同上述(105)
由: (D4)  闪红4s	(107) 38°58'33".3N、117°47'40".8E
至: (D4)  闪红4s	(108) 同上述(107)
由: (D24)  甚快(3)5s	(109) 39°02'50".8N、117°45'40".1E
至: (D24)  甚快(3)5s	(110) 同上述(109)
由: (D29)  闪绿4s	(111) 39°01'33".2N、117°46'00".9E
至: (D29)  闪绿4s	(112) 同上述(111)

图号 22122(3~6、11、12)[2019-634]

23001(13、14、27、28、37、38、51、52、61、62、75、76)[2019-634]

23101(3~6、11~14、19~22、27~30、35~38、43~46、51~54、59~62、67~70、75、76、79、80、83~86、91~94、99、100、103、104、107~110)[2019-439]

23112(1~12、17~56)[2019-439] 23113(13~16、47~108)[2019-]



23114(15、16、97、98、101~108、111、112)[2019-] 23115(15、16、83~106)[2019-]




































23116(109~112)[2019-] 23119(109~112)[2019-148]


































助航标志表 CNP81/2018~2019[2510070.03][2510070.04][2510070.05][2510070.06]
 [2510070.07][2510070.08][2510070.34][2510070.39][2510610.04][2510650]
 [2510660][2510940.05][2510940.06][2510940.07][2510940.08][2510940.09]
 [2510940.10][2510940.11][2510940.12][2510940.13][2510940.14]
 [2510940.15][2510940.16][2510940.17][2510940.18][2510940.19]
 [2510940.20][2510940.21][2510940.22][2510940.23][2510940.24]
 [2510940.25][2510940.26][2510940.27][2510940.28][2510940.29]
 [2510940.30][2510940.31][2510940.32][2510940.33][2510940.34]
 [2510940.35][2510940.37][2510940.38][2510940.40][2510940.41]
 [2510940.42][2510940.43][2510940.44][2510940.45][2510940.46]
 [2510940.47][2510940.48][2510940.49][2510940.50][2510940.52]




































资料来源 北海航保标通字(2019)020号




































636.渤海 黄骅港——灯浮标变更




































变更 由: (201)  闪绿4s	(1) 38°39'48".4N、118°27'27".4E
至: (201)  闪绿4s	(2) 同上述(1)
由: (202)  闪红4s	(3) 38°39'40".5N、118°27'36".7E
至: (202)  闪红4s	(4) 同上述(3)
由: (203)  闪绿4s	(5) 38°39'01".7N、118°26'22".6E
至: (203)  闪绿4s	(6) 同上述(5)


- 由: (204)  闪红4s (7) 38°38'53".8N、118°26'31".9E
- 至: (204)  闪红4s (8) 同上述(7)
- 由: (205)  闪绿4s (9) 38°38'14".9N、118°25'17".8E
- 至: (205)  闪绿4s (10) 同上述(9)
- 由: (206)  闪红4s (11) 38°38'07".0N、118°25'27".0E
- 至: (206)  闪红4s (12) 同上述(11)
- 由: (207)  闪(2)绿6s (13) 38°37'28".1N、118°24'13".0E
- 至: (207)  闪(2)绿6s (14) 同上述(13)
- 由: (208)  闪(2)红6s (15) 38°37'20".3N、118°24'22".3E
- 至: (208)  闪(2)红6s (16) 同上述(15)
- 由: (209)  闪(2)绿6s (17) 38°36'41".1N、118°23'08".3E
- 至: (209)  闪(2)绿6s (18) 同上述(17)
- 由: (210)  闪(2)红6s (19) 38°36'33".5N、118°23'17".5E
- 至: (210)  闪(2)红6s (20) 同上述(19)
- 由: (211)  闪(2)绿6s (21) 38°35'57".4N、118°22'07".5E
- 至: (211)  闪(2)绿6s (22) 同上述(21)
- 由: (212)  闪(2)红6s (23) 38°35'49".6N、118°22'16".7E
- 至: (212)  闪(2)红6s (24) 同上述(23)
- 由: (213)  闪(2)绿6s (25) 38°35'13".5N、118°21'06".7E
- 至: (213)  闪(2)绿6s (26) 同上述(25)
- 由: (214)  闪(2)红6s (27) 38°35'05".6N、118°21'15".9E
- 至: (214)  闪(2)红6s (28) 同上述(27)
- 由: (215)  闪(2)绿6s (29) 38°34'29".6N、118°20'05".9E
- 至: (215)  闪(2)绿6s (30) 同上述(29)
- 由: (216)  闪(2)红6s (31) 38°34'21".7N、118°20'15".2E
- 至: (216)  闪(2)红6s (32) 同上述(31)
- 由: (217)  闪绿4s (33) 38°33'54".0N、118°19'17".0E
- 至: (217)  闪绿4s (34) 同上述(33)
- 由: (217-1)  闪绿4s (35) 38°33'41".0N、118°18'54".3E
- 至: (217-1)  闪绿4s (36) 同上述(35)
- 由: (219)  闪绿4s (37) 38°33'23".0N、118°18'14".0E
- 至: (219)  闪绿4s (38) 同上述(37)
- 由: (220)  闪红4s (39) 38°33'14".0N、118°18'22".0E
- 至: (220)  闪红4s (40) 同上述(39)
- 由: (221)  闪绿4s (41) 38°32'53".0N、118°17'08".0E

- 至: (221)  闪绿4s
由: (222)  闪红4s
至: (222)  闪红4s
由: (223)  闪绿4s
至: (223)  闪绿4s
由: (224)  闪红4s
至: (224)  闪红4s
由: (225)  闪绿4s
至: (225)  闪绿4s
由: (226)  闪红4s
至: (226)  闪红4s
由: (227)  闪(2)绿6s
至: (227)  闪(2)绿6s
由: (228)  闪(2)红6s
至: (228)  闪(2)红6s
由: (229)  闪(2)绿6s
至: (229)  闪(2)绿6s
由: (230)  闪(2)红6s
至: (230)  闪(2)红6s
由: (231)  闪(2)绿6s
至: (231)  闪(2)绿6s
由: (232)  闪(2)红6s
至: (232)  闪(2)红6s
由: (233)  闪(2)绿6s
至: (233)  闪(2)绿6s
由: (234)  闪(2)红6s
至: (234)  闪(2)红6s
由: (235)  闪(2)绿6s
至: (235)  闪(2)绿6s
由: (236)  闪(2)红6s
至: (236)  闪(2)红6s
由: (237)  闪绿4s
至: (237)  闪绿4s
由: (238)  闪红4s
至: (238)  闪红4s
- (42)同上述(41)
(43)38°32'44".0N、118°17'15".0E
(44)同上述(43)
(45)38°32'24".0N、118°16'02".0E
(46)同上述(45)
(47)38°32'14".0N、118°16'09".0E
(48)同上述(47)
(49)38°31'54".0N、118°14'55".0E
(50)同上述(49)
(51)38°31'44".0N、118°15'02".0E
(52)同上述(51)
(53)38°31'24".0N、118°13'49".0E
(54)同上述(53)
(55)38°31'14".0N、118°13'56".0E
(56)同上述(55)
(57)38°30'55".0N、118°12'42".0E
(58)同上述(57)
(59)38°30'44".0N、118°12'50".0E
(60)同上述(59)
(61)38°30'25".0N、118°11'36".0E
(62)同上述(61)
(63)38°30'14".0N、118°11'44".0E
(64)同上述(63)
(65)38°29'56".0N、118°10'30".0E
(66)同上述(65)
(67)38°29'45".0N、118°10'38".0E
(68)同上述(67)
(69)38°29'26".0N、118°09'23".0E
(70)同上述(69)
(71)38°29'15".0N、118°09'31".0E
(72)同上述(71)
(73)38°28'56".0N、118°08'17".0E
(74)同上述(73)
(75)38°28'45".0N、118°08'25".0E
(76)同上述(75)

由: (239)  闪绿4s	(77) 38°28'26".0N、118°07'11".0E
至: (239)  闪绿4s	(78) 同上述(77)
由: (240)  闪红4s	(79) 38°28'15".0N、118°07'19".0E
至: (240)  闪红4s	(80) 同上述(79)
由: (242)  闪红4s	(81) 38°27'45".0N、118°06'13".0E
至: (242)  闪红4s	(82) 同上述(81)
由: (243)  闪绿4s	(83) 38°27'27".0N、118°04'58".0E
至: (243)  闪绿4s	(84) 同上述(83)
由: (244)  闪红4s	(85) 38°27'15".0N、118°05'07".0E
至: (244)  闪红4s	(86) 同上述(85)
由: (245)  闪绿4s	(87) 38°26'57".0N、118°03'52".0E
至: (245)  闪绿4s	(88) 同上述(87)
由: (246)  闪红4s	(89) 38°26'45".0N、118°04'01".0E
至: (246)  闪红4s	(90) 同上述(89)
由: (247)  闪(2)绿6s	(91) 38°26'27".0N、118°02'46".0E
至: (247)  闪(2)绿6s	(92) 同上述(91)
由: (248)  闪(2)红6s	(93) 38°26'15".0N、118°02'55".0E
至: (248)  闪(2)红6s	(94) 同上述(93)
由: (249)  闪(2)绿6s	(95) 38°25'57".0N、118°01'40".0E
至: (249)  闪(2)绿6s	(96) 同上述(95)
由: (250)  闪(2)红6s	(97) 38°25'45".0N、118°01'48".0E
至: (250)  闪(2)红6s	(98) 同上述(97)
由: (251)  闪(2)绿6s	(99) 38°25'28".0N、118°00'34".0E
至: (251)  闪(2)绿6s	(100) 同上述(99)
由: (252)  闪(2)红6s	(101) 38°25'16".0N、118°00'42".0E
至: (252)  闪(2)红6s	(102) 同上述(101)
由: (253)  闪(2)绿6s	(103) 38°24'58".0N、117°59'27".0E
至: (253)  闪(2)绿6s	(104) 同上述(103)
由: (254)  闪(2)红6s	(105) 38°24'46".0N、117°59'36".0E
至: (254)  闪(2)红6s	(106) 同上述(105)
由: (255)  闪(2)绿6s	(107) 38°24'28".0N、117°58'21".0E
至: (255)  闪(2)绿6s	(108) 同上述(107)
由: (256)  闪(2)红6s	(109) 38°24'16".0N、117°58'30".0E
至: (256)  闪(2)红6s	(110) 同上述(109)
由: (257)  闪绿4s	(111) 38°23'58".0N、117°57'15".0E

至: (257)  闪绿4s	(112)同上述(111)
由: (258)  闪红4s	(113)38°23'46".0N、117°57'24".0E
至: (258)  闪红4s	(114)同上述(113)
由: (259)  闪绿4s	(115)38°23'28".0N、117°56'09".0E
至: (259)  闪绿4s	(116)同上述(115)
由: (260)  闪红4s	(117)38°23'16".0N、117°56'18".0E
至: (260)  闪红4s	(118)同上述(117)
由: (261)  闪(3)绿10s	(119)38°22'58".7N、117°55'03".4E
至: (261)  闪(3)绿10s	(120)同上述(119)
由: (262)  闪(3)红10s	(121)38°22'46".3N、117°55'12".5E
至: (262)  闪(3)红10s	(122)同上述(121)
由: (263)  闪绿4s	(123)38°22'22".2N、117°53'45".9E
至: (263)  闪绿4s	(124)同上述(123)
由: (263-1)  闪绿4s	(125)38°22'10".6N、117°53'20".4E
至: (263-1)  闪绿4s	(126)同上述(125)
由: (264-1)  闪红4s	(127)38°22'01".4N、117°53'27".1E
至: (264-1)  闪红4s	(128)同上述(127)
由: (265)  闪绿4s	(129)38°21'55".4N、117°52'46".2E
至: (265)  闪绿4s	(130)同上述(129)
由: (266)  闪红4s	(131)38°21'47".8N、117°53'00".3E
至: (266)  闪红4s	(132)同上述(131)
由: (267)  闪绿4s	(133)38°21'22".3N、117°51'57".6E
至: (267)  闪绿4s	(134)同上述(133)
由: (269)  闪绿4s	(135)38°20'49".5N、117°51'09".2E
至: (269)  闪绿4s	(136)同上述(136)
由: (271)  闪绿4s	(137)38°20'36".5N、117°50'53".3E
至: (271)  闪绿4s	(138)同上述(137)
由: (272)  闪红4s	(139)38°20'28".0N、117°51'02".6E
至: (272)  闪红4s	(140)同上述(139)
由: (273)  闪绿4s	(141)38°20'26".8N、117°50'38".8E
至: (273)  闪绿4s	(142)同上述(141)
由: (274)  闪红4s	(143)38°20'20".2N、117°50'48".0E
至: (274)  闪红4s	(144)同上述(143)
由: (275)  闪绿4s	(145)38°20'11".9N、117°50'16".6E
至: (275)  闪绿4s	(146)同上述(145)

由: (15)  闪绿4s	(147) 38°26'26".2N、118°07'44".5E
至: (15)  闪绿4s	(148) 同上述(147)
由: (16)  闪红4s	(149) 38°26'15".9N、118°07'52".0E
至: (16)  闪红4s	(150) 同上述(149)
由: (17)  闪绿4s	(151) 38°26'02".4N、118°07'51".5E
至: (17)  闪绿4s	(152) 同上述(151)
由: (18)  闪红4s	(153) 38°25'52".0N、118°06'59".1E
至: (18)  闪红4s	(154) 同上述(153)
由: (19)  闪绿4s	(155) 38°25'38".7N、118°05'58".4E
至: (19)  闪绿4s	(156) 同上述(155)
由: (20)  闪红4s	(157) 38°25'28".0N、118°06'06".2E
至: (20)  闪红4s	(158) 同上述(157)
由: (21)  闪绿4s	(159) 38°25'14".9N、118°05'05".4E
至: (21)  闪绿4s	(160) 同上述(159)
由: (22)  闪红4s	(161) 38°25'04".0N、118°05'13".3E
至: (22)  闪红4s	(162) 同上述(161)
由: (23)  闪(2)绿6s	(163) 38°24'51".1N、118°04'12".4E
至: (23)  闪(2)绿6s	(164) 同上述(163)
由: (24)  闪(2)红6s	(165) 38°24'40".1N、118°04'20".5E
至: (24)  闪(2)红6s	(166) 同上述(165)
由: (25)  闪绿4s	(167) 38°24'27".4N、118°03'18".5E
至: (25)  闪绿4s	(168) 同上述(167)
由: (26)  闪红4s	(169) 38°24'15".9N、118°03'27".8E
至: (26)  闪红4s	(170) 同上述(169)
由: (27)  闪绿4s	(171) 38°24'03".8N、118°02'26".3E
至: (27)  闪绿4s	(172) 同上述(171)
由: (28)  闪红4s	(173) 38°23'51".8N、118°02'35".0E
至: (28)  闪红4s	(174) 38°23'54".7N、118°02'39".0E
由: (29)  闪绿4s	(175) 38°23'39".0N、118°01'31".1E
至: (29)  闪绿4s	(176) 同上述(175)
由: (30)  闪红4s	(177) 38°23'26".9N、118°01'40".1E
至: (30)  闪红4s	(178) 同上述(177)
由: (31)  闪绿4s	(179) 38°23'14".4N、118°00'35".9E
至: (31)  闪绿4s	(180) 同上述(179)
由: (32)  闪红4s	(181) 38°23'01".9N、118°00'45".1E

至：(32)  网红4s

(182)同上述(181)

图号 23001(1、2、15、16、25、26、49、50、63、64、73、74、85、86、103、104、117、118、133、134、139、140、163、164)[2019-635]
24101(1、2、7~10、15~18、23~26、41、42、47~50、55~58、63~66、71~74、79、80、85~88、93~96、101~104、109~112、117~120、133、134、139、140、147、148、153~156、161~164、169~172、181、182)[2019-227]
24111(123~146)[2019-] 24112(105~146、165~182)[2019-]
24113(57~114、117、118、147~182)[2019-] 24114(21~60)[2018-]
24115(1~24)[2019-] 1304(1、2)[2019-603]

助航标志表 CNP81/2018~2019[2710260.14][2710260.15][2710260.16][2710260.17]
[2710260.18][2710260.19][2710260.20][2710260.21][2710260.22]
[2710260.23][2710260.24][2710260.25][2710260.26][2710260.27]
[2710260.28][2710260.29][2710260.30][2710260.31][2710330.01]
[2710330.02][2710330.03][2710330.04][2710330.05][2710330.06]
[2710330.07][2710330.08][2710330.09][2710330.10][2710330.11]
[2710330.12][2710330.13][2710330.14][2710330.15][2710330.16]
[2710330.17][2710330.171][2710330.19][2710330.20][2710330.21]
[2710330.22][2710330.23][2710330.24][2710330.25][2710330.26]
[2710330.27][2710330.28][2710330.29][2710330.30][2710330.31]
[2710330.32][2710330.33][2710330.34][2710330.35][2710330.36]
[2710330.37][2710330.38][2710330.39][2710330.40][2710330.42]
[2710330.43][2710330.44][2710330.45][2710330.46][2710330.47]
[2710330.48][2710330.49][2710330.50][2710330.51][2710330.52]
[2710330.53][2710330.54][2710330.55][2710330.56][2710330.57]
[2710330.58][2710330.59][2710330.60][2710330.61][2710330.62]
[2710330.63][2710330.631][2710330.641][2710330.65][2710330.66]
[2710330.67][2710330.69][2710330.71][2710330.72][2710330.73]
[2710330.74][2710330.75]

资料来源 北海航保标通字(2019)022号

637.东海 洋山港西南方——存在沉船

加绘 据报:  (2019)

30°30'58".3N、121°52'04".2E

注：该沉船为“浙嵛89209”轮，长约53m。

图号 51001[2019-609] 51171[2019-606] 52172[2019-606] 2308[2019-609]

资料来源 沪航警(2019)0392、0396号

638.东海 舟山群岛 嵎山西北侧——存在沉船

加绘  (2019)


30°43'38".4N、122°48'05".4E

注： 该沉船为“永顺33”，驾驶室部分露出水面。

图号 52130〔2019-〕

资料来源 浙航警(2019)0420号

639.东海 东矾列岛东方——存在沉船

加绘  (2019)


28°46'28".8N、122°13'54".0E

注： 该沉船高出海底4.5m。

图号 54001〔2019-573〕 2309〔2019-395〕

资料来源 浙航警(2019)0432号

640.东海 台州湾东方——存在沉船

加绘  (2019)


28°35'36".0N、122°25'27".0E

注： 该沉船高出海底9.96m。

图号 54001〔2019-639〕 2309〔2019-639〕

资料来源 浙航警(2019)0430号

641.东海 台州湾东方——存在沉船

加绘  (2019)

28°34'48".0N、122°23'16".8E

注： 该沉船高出海底9m。

图号 54001〔2019-640〕 2309〔2019-640〕

资料来源 浙航警(2019)0429号

临时通告

642.渤海 秦皇岛港——工程施工(临)

时间 2018年10月17日-2019年8月24日

范围 连接:

(1)39°56'31".4N、119°43'28".4E

(2)39°56'16".7N、119°43'28".4E

(3)39°56'16".7N、119°43'25".4E

(4)39°56'31".4N、119°43'25".4E

(5)同上述(1)

注: 守听VHF08、13频道。

图号 21115

资料来源 冀秦海航字(2018)020、冀航通(2019)032号

643.渤海 莱州湾——钻井作业(临)

时间 2019年5月6日-12月30日

范围 半径500m,中心点:

38°16'15".7N、118°48'54".7E

图号 33001

资料来源 鲁航通(2019)126号

644.黄海 青岛港 前湾港区——码头工程(临)

时间 2019年4月26日-12月30日,昼夜

范围 连接:

(1)36°00'54".1N、120°14'00".0E

(2)36°00'50".7N、120°14'10".9E

(3)36°01'06".4N、120°14'35".5E

(4)36°01'12".7N、120°14'29".5E

(5)同上述(1)

注: 守听VHF08、18频道。

图号 36127

资料来源 鲁航通(2019)106号

645.黄海 日照港 岚山港区——泊位工程(临)

时间 2019年4月29日-7月26日

范围 连接:

(1)35°04'50".2N、119°21'50".9E

(2)35°04'50".7N、119°21'55".2E

(3)35°04'18".1N、119°23'05".0E

(4)35°04'15".5N、119°23'03".7E

(5)35°04′29″.1N、119°21′54″.1E
(6)同上述(1)

注： 守听VHF09、16频道。

图号 37122 37123

资料来源 鲁航通(2019)117号

646.东海 舟山港 北仑港区——码头工程(临)

时间 2019年5月15日—2020年2月1日,每天08:00~17:00

范围 连接：
(1)29°55′46″.8N、121°53′30″.0E
(2)29°55′43″.1N、121°53′57″.7E
(3)29°55′41″.9N、121°53′57″.7E
(4)29°55′45″.5N、121°53′29″.8E
(5)同上述(1)

注： 联系电话:13580321342。

图号 53132

资料来源 甬航通(2019)110号

647.东海 松下港区及附近——疏浚作业(临)

时间 2019年5月15日—10月31日

范围 疏浚区1,连线两侧各150m的水域内,连接：
(1)25°43′40″.1N、119°40′32″.4E
(2)25°45′24″.8N、119°38′12″.0E
疏浚区2,连线两侧各150m的水域内,连接：
(3)25°43′29″.3N、119°39′28″.2E
(4)25°42′05″.4N、119°38′20″.1E
(5)25°41′02″.6N、119°36′09″.9E

图号 62431

资料来源 榕海事航(2019)012号

648.台湾海峡 江阴港区——泊位工程(临)

时间 2019年5月10日—11月12日

范围 连接：
(1)25°25′31″.0N、119°15′59″.5E
(2)25°25′21″.3N、119°16′20″.8E
(3)25°25′13″.4N、119°16′17″.4E
(4)25°25′25″.2N、119°15′56″.7E
(5)同上述(1)

图号 62632

资料来源 榕海事航(2019)011号

649.台湾海峡 湄洲湾——大桥工程(临)

时间 2018年11月8日—2019年11月8日,每天00:00~24:00

范围 连接:

- (1)25°16'48"N、118°58'48"E
- (2)25°15'00"N、118°54'36"E
- (3)25°14'24"N、118°54'00"E
- (4)25°14'24"N、118°54'36"E
- (5)25°14'24"N、118°55'12"E
- (6)25°16'48"N、118°00'36"E
- (7)同上述(1)

图号 63131

资料来源 闽海事莆航(2018)026、(2019)004号

650.南海 海南岛 海口港——海上平台锚泊(临)

时间 2019年5月9日—12月31日

范围 半径1000m,中心点: 20°05'51"N,110°13'53"E

注: 守听VHF08、16频道。

图号 01104

资料来源 琼海口海航(2019)015号

航标表改正 (2019年24期)

北方海区航标表 CNP81/2018~2019

编号 No.	名称 Name	位置 Position	灯质 Characteristic	灯高 Height	射程 Range	构造 Structure	附记 Remarks
2330110.03 (1322.677)	曹妃甸303灯浮 Caofeidian No.303			绿色标柱形	...
2330110.04 (1322.678)	曹妃甸304灯浮 Caofeidian No.304			红色标柱形	...
2330110.05 (1322.679)	曹妃甸305灯浮 Caofeidian No.305			绿色标柱形	...
2330110.06 (1322.68)	曹妃甸306灯浮 Caofeidian No.306			红色标柱形	...
2330110.07 (1322.681)	曹妃甸307灯浮 Caofeidian No.307			绿色标柱形	...
2330110.08 (1322.682)	曹妃甸308灯浮 Caofeidian No.308			红色标柱形	...
2330430.05 (1323.055)	曹妃甸205灯浮 Caofeidian No.205			绿色标柱形	...
2330430.06 (1323.056)	曹妃甸206灯浮 Caofeidian No.206			红色标柱形	...
2330430.07 (1323.057)	曹妃甸207灯浮 Caofeidian No.207			绿色标柱形	...
2330430.08 (1323.058)	曹妃甸208灯浮 Caofeidian No.208			红色标柱形	...
2330430.09 (1323.059)	曹妃甸209灯浮 Caofeidian No.209			绿色标柱形	...
2330430.10 (1323.06)	曹妃甸210灯浮 Caofeidian No.210			红色标柱形	...
2510070.03 (1324.03)	新港3灯浮 Xingang No.3			绿色锥形	...

编号 No.	名称 Name	位置 Position	灯质 Characteristic	灯高 Height	射程 Range	构造 Structure	附记 Remarks
2510070.04 (1324.04)	新港4灯浮 Xingang No.4			红色罐形	...
2510070.05 (1324.05)	新港5灯浮 Xingang No.5			绿色锥形	...
2510070.06 (1324.06)	新港6灯浮 Xingang No.6			红色罐形	...
2510070.07 (1324.07)	新港7灯浮 Xingang No.7			绿色锥形	...
2510070.08 (1324.08)	新港8灯浮 Xingang No.8			红色罐形	...
2510070.34 (1325.01)	新港34灯浮 Xingang No.34			红色标柱形	...
2510070.39 (1325.09)	新港39灯浮 Xingang No.39			绿色标柱形	...
2510610.04 (1361.25)	新港D4灯浮 Xingang No.D4			红色金属结构 标柱形,顶标为 红色罐形	...
2510650 (1361.72)	新港D24灯浮 Xingang No.D24			黑黄黑横条纹 金属结构标柱 形,顶标为黑色 顶点相背双锥 体	...
2510660 (1361.77)	新港D29灯浮 Xingang No.D29			绿色浮动立标, 顶标为绿色尖 向上锥形	...
2510940.05 (1375.205)	大沽沙航道205灯浮 Dagusha Channel No. 205			绿色标柱形	...
2510940.06 (1375.206)	大沽沙航道206灯浮 Dagusha Channel No. 206			红色标柱形	...
2510940.07 (1375.207)	大沽沙航道207灯浮 Dagusha Channel No. 207			绿色标柱形	...
2510940.08 (1375.208)	大沽沙航道208灯浮 Dagusha Channel No. 208			红色标柱形	...
2510940.09 (1375.209)	大沽沙航道209灯浮 Dagusha Channel No. 209			绿色标柱形	...
2510940.10 (1375.211)	大沽沙航道210灯浮 Dagusha Channel No. 210			红色标柱形	...
2510940.11 (1375.212)	大沽沙航道211灯浮 Dagusha Channel No. 211			绿色标柱形	...

编号 No.	名称 Name	位置 Position	灯质 Characteristic	灯高 Height	射程 Range	构造 Structure	附记 Remarks
2510940.12 (1375.213)	大沽沙航道212灯浮 Dagusha Channel No. 212			红色标柱形	...
2510940.13 (1375.214)	大沽沙航道213灯浮 Dagusha Channel No. 213			绿色锥形	...
2510940.14 (1375.215)	大沽沙航道214灯浮 Dagusha Channel No. 214			红色标柱形	...
2510940.15 (1375.22)	大沽沙航道215灯浮 Dagusha Channel No. 215			绿色标柱形	...
2510940.16 (1375.23)	大沽沙航道216灯浮 Dagusha Channel No. 216			红色标柱形	...
2510940.17 (1375.24)	大沽沙航道217灯浮 Dagusha Channel No. 217			绿色标柱形	...
2510940.18 (1375.25)	大沽沙航道218灯浮 Dagusha Channel No. 218			红色标柱形	...
2510940.19 (1375.26)	大沽沙航道219灯浮 Dagusha Channel No. 219			绿色锥形	...
2510940.20 (1375.27)	大沽沙航道220灯浮 Dagusha Channel No. 220			红色罐形	...
2510940.21 (1375.28)	大沽沙航道221灯浮 Dagusha Channel No. 221			绿色锥形	...
2510940.22 (1375.29)	大沽沙航道222灯浮 Dagusha Channel No. 222			红色罐形	...
2510940.23 (1375.3)	大沽沙航道223灯浮 Dagusha Channel No. 223			绿色锥形	...
2510940.24 (1375.31)	大沽沙航道224灯浮 Dagusha Channel No. 224			红色罐形	...
2510940.25 (1375.32)	大沽沙航道225灯浮 Dagusha Channel No. 225			绿色锥形	...
2510940.26 (1375.33)	大沽沙航道226灯浮 Dagusha Channel No. 226			红色罐形	...

编号 No..	名称 Name	位置 Position	灯质 Characteristic	灯高 Height	射程 Range	构造 Structure	附记 Remarks
2510940.27 (1375.34)	大沽沙航道227灯浮 Dagusha Channel No. 227			绿色锥形	...
2510940.28 (1375.35)	大沽沙航道228灯浮 Dagusha Channel No. 228			红色罐形	...
2510940.29 (1375.36)	大沽沙航道229灯浮 Dagusha Channel No. 229			绿色锥形	...
2510940.30 (1375.37)	大沽沙航道230灯浮 Dagusha Channel No. 230			红色罐形	...
2510940.31 (1375.371)	大沽沙航道231灯浮 Dagusha Channel No. 231			绿色锥形	...
2510940.32 (1375.372)	大沽沙航道232灯浮 Dagusha Channel No. 232			红色罐形	...
2510940.33 (1375.373)	大沽沙航道233灯浮 Dagusha Channel No. 233			绿色锥形	...
2510940.34 (1375.374)	大沽沙航道234灯浮 Dagusha Channel No. 234			红色罐形	...
2510940.35 (1375.375)	大沽沙航道235灯浮 Dagusha Channel No. 235			绿色锥形	...
2510940.37 (1375.377)	大沽沙航道237灯浮 Dagusha Channel No. 237			绿色锥形	...
2510940.38 (1375.4)	大沽沙航道238灯浮 Dagusha Channel No. 238			红色罐形	...
2510990.40 (1375.42)	大沽沙航道240灯浮 Dagusha Channel No. 240			红色罐形	...
2510990.41 (1375.43)	大沽沙航道241灯浮 Dagusha Channel No. 241			绿色锥形	...
2510990.42 (1375.44)	大沽沙航道242灯浮 Dagusha Channel No. 242			红色罐形	...
2510990.43 (1375.45)	大沽沙航道243灯浮 Dagusha Channel No. 243			绿色锥形	...

编号 No.	名称 Name	位置 Position	灯质 Characteristic	灯高 Height	射程 Range	构造 Structure	附记 Remarks
2510990.44 (1375.46)	大沽沙航道244灯浮 Dagusha Channel No. 244			红色罐形	...
2510990.45 (1375.47)	大沽沙航道245灯浮 Dagusha Channel No. 245			绿色锥形	...
2510990.46 (1375.48)	大沽沙航道246灯浮 Dagusha Channel No. 246			红色罐形	...
2510990.47 (1375.49)	大沽沙航道247灯浮 Dagusha Channel No. 247			绿色锥形	...
2510990.48 (1375.498)	大沽沙航道248灯浮 Dagusha Channel No. 248			红色罐形	...
2510990.49 (1375.499)	大沽沙航道249灯浮 Dagusha Channel No. 249			绿色锥形	...
2510990.50 (1375.5)	大沽沙航道250灯浮 Dagusha Channel No. 250			红色罐形	...
2510990.52 (1375.51)	大沽沙航道252灯浮 Dagusha Channel No. 252			红色罐形	...
2710260.14 (1379.14)	黄骅港16灯浮 Huanghua Gang No.16			红色罐形	...
2710260.15 (1379.15)	黄骅港15灯浮 Huanghua Gang No.15			绿色锥形	...
2710260.16 (1379.16)	黄骅港18灯浮 Huanghua Gang No.18			红色罐形	...
2710260.17 (1379.17)	黄骅港17灯浮 Huanghua Gang No.17			绿色锥形	...
2710260.18 (1379.18)	黄骅港20灯浮 Huanghua Gang No.20			红色罐形	...
2710260.19 (1379.19)	黄骅港19灯浮 Huanghua Gang No.19			绿色锥形	...
2710260.20 (1379.2)	黄骅港22灯浮 Huanghua Gang No.22			红色罐形	...
2710260.21 (1379.21)	黄骅港21灯浮 Huanghua Gang No.21			绿色锥形	...
2710260.22 (1379.22)	黄骅港24灯浮 Huanghua Gang No.24			绿色锥形	...
2710260.23 (1379.23)	黄骅港23灯浮 Huanghua Gang No.23			红色罐形	...

编号 No.	名称 Name	位置 Position	灯质 Characteristic	灯高 Height	射程 Range	构造 Structure	附记 Remarks
2710260.24 (1379.24)	黄骅港26灯浮 Huanghua Gang No.26			红色罐形	...
2710260.25 (1379.25)	黄骅港25灯浮 Huanghua Gang No.25			绿色锥形	...
2710260.26 (1379.26)	黄骅港28灯浮 Huanghua Gang No.28	38-23.91N 118-02.65E	...			红色罐形	...
2710260.27 (1379.27)	黄骅港27灯浮 Huanghua Gang No.27			绿色锥形	...
2710260.28 (1379.28)	黄骅港30灯浮 Huanghua Gang No.30			红色罐形	...
2710260.29 (1379.29)	黄骅港29灯浮 Huanghua Gang No.29			绿色锥形	...
2710260.30 (1379.3)	黄骅港32灯浮 Huanghua Gang No.32			红色罐形	...
2710260.31 (1379.31)	黄骅港31灯浮 Huanghua Gang No.31			绿色标柱形	...
2710330.01 (1380.01)	黄骅综合港区201灯浮 Huanghua Zonghegangqu No.201			绿色标柱形	...
2710330.02 (1380.02)	黄骅综合港区202灯浮 Huanghua Zonghegangqu No.202			红色罐形	...
2710330.03 (1380.03)	黄骅综合港区203灯浮 Huanghua Zonghegangqu No.203			绿色锥形	...
2710330.04 (1380.04)	黄骅综合港区204灯浮 Huanghua Zonghegangqu No.204			红色罐形	...
2710330.05 (1380.05)	黄骅综合港区205灯浮 Huanghua Zonghegangqu No.205			绿色锥形	...
2710330.06 (1380.06)	黄骅综合港区206灯浮 Huanghua Zonghegangqu No.206			红色罐形	...
2710330.07 (1380.07)	黄骅综合港区207灯浮 Huanghua Zonghegangqu No.207			绿色锥形	...
2710330.08 (1380.08)	黄骅综合港区208灯浮 Huanghua Zonghegangqu No.208			红色罐形	...
2710330.09 (1380.09)	黄骅综合港区209灯浮 Huanghua Zonghegangqu No.209			绿色锥形	...
2710330.10 (1380.1)	黄骅综合港区210灯浮 Huanghua Zonghegangqu No.210			红色罐形	...

编号 No.	名称 Name	位置 Position	灯质 Characteristic	灯高 Height	射程 Range	构造 Structure	附记 Remarks
2710330.11 (1380.11)	黄骅综合港区211灯浮 Huanghua Zonghegangqu No.211	…	…			绿色锥形	…
2710330.12 (1380.12)	黄骅综合港区212灯浮 Huanghua Zonghegangqu No.212	…	…			红色罐形	…
2710330.13 (1380.13)	黄骅综合港区213灯浮 Huanghua Zonghegangqu No.213	…	…			绿色锥形	…
2710330.14 (1380.14)	黄骅综合港区214灯浮 Huanghua Zonghegangqu No.214	…	…			红色罐形	…
2710330.15 (1380.15)	黄骅综合港区215灯浮 Huanghua Zonghegangqu No.215	…	…			绿色锥形	…
2710330.16 (1380.16)	黄骅综合港区216灯浮 Huanghua Zonghegangqu No.216	…	…			红色罐形	…
2710330.17 (1380.17)	黄骅综合港区217灯浮 Huanghua Zonghegangqu No.217	…	…			绿色标柱形	…
2710330.171	黄骅综合港区217-1灯 浮 Huanghua Zonghegangqu No.217-1	…	…			绿色锥形	…
2710330.19 (1380.19)	黄骅综合港区219灯浮 Huanghua Zonghegangqu No.219	…	…			绿色锥形	…
2710330.20 (1380.2)	黄骅综合港区220灯浮 Huanghua Zonghegangqu No.220	…	…			红色罐形	…
2710330.21 (1380.21)	黄骅综合港区221灯浮 Huanghua Zonghegangqu No.221	…	…			绿色锥形	…
2710330.22 (1380.22)	黄骅综合港区222灯浮 Huanghua Zonghegangqu No.222	…	…			红色罐形	…
2710330.23 (1380.23)	黄骅综合港区223灯浮 Huanghua Zonghegangqu No.223	…	…			绿色锥形	…
2710330.24 (1380.24)	黄骅综合港区224灯浮 Huanghua Zonghegangqu No.224	…	…			红色罐形	…
2710330.25 (1380.25)	黄骅综合港区225灯浮 Huanghua Zonghegangqu No.225	…	…			绿色锥形	…

编号 No.	名称 Name	位置 Position	灯质 Characteristic	灯高 Height	射程 Range	构造 Structure	附记 Remarks
2710330.26 (1380.26)	黄骅综合港区 226 灯浮 Huanghua Zonghegangqu No.226	…	…			红色罐形	…
2710330.27 (1380.27)	黄骅综合港区 227 灯浮 Huanghua Zonghegangqu No.227	…	…			绿色锥形	…
2710330.28 (1380.28)	黄骅综合港区 228 灯浮 Huanghua Zonghegangqu No.228	…	…			红色罐形	…
2710330.29 (1380.29)	黄骅综合港区 229 灯浮 Huanghua Zonghegangqu No.229	…	…			绿色锥形	…
2710330.30 (1380.3)	黄骅综合港区 230 灯浮 Huanghua Zonghegangqu No.230	…	…			红色罐形	…
2710330.31 (1380.31)	黄骅综合港区 231 灯浮 Huanghua Zonghegangqu No.231	…	…			绿色锥形	…
2710330.32 (1380.32)	黄骅综合港区 232 灯浮 Huanghua Zonghegangqu No.232	…	…			红色罐形	…
2710330.33 (1380.33)	黄骅综合港区 233 灯浮 Huanghua Zonghegangqu No.233	…	…			绿色锥形	…
2710330.34 (1380.34)	黄骅综合港区 234 灯浮 Huanghua Zonghegangqu No.234	…	…			红色罐形	…
2710330.35 (1380.35)	黄骅综合港区 235 灯浮 Huanghua Zonghegangqu No.235	…	…			绿色锥形	…
2710330.36 (1380.36)	黄骅综合港区 236 灯浮 Huanghua Zonghegangqu No.236	…	…			红色罐形	…
2710330.37 (1380.37)	黄骅综合港区 237 灯浮 Huanghua Zonghegangqu No.237	…	…			绿色锥形	…
2710330.38 (1380.38)	黄骅综合港区 238 灯浮 Huanghua Zonghegangqu No.238	…	…			红色罐形	…
2710330.39 (1380.39)	黄骅综合港区 239 灯浮 Huanghua Zonghegangqu No.239	…	…			绿色标柱形	…
2710330.40 (1380.40)	黄骅综合港区 240 灯浮 Huanghua Zonghegangqu No.240	…	…			红色罐形	…

编号 No.	名称 Name	位置 Position	灯质 Characteristic	灯高 Height	射程 Range	构造 Structure	附记 Remarks
2710330.42 (1380.42)	黄骅综合港区 242 灯浮 Huanghua Zonghegangqu No.242			红色罐形	...
2710330.43 (1380.43)	黄骅综合港区 243 灯浮 Huanghua Zonghegangqu No.243			绿色锥形	...
2710330.44 (1380.44)	黄骅综合港区 244 灯浮 Huanghua Zonghegangqu No.244			红色罐形	...
2710330.45 (1380.45)	黄骅综合港区 245 灯浮 Huanghua Zonghegangqu No.245			绿色锥形	...
2710330.46 (1380.46)	黄骅综合港区 246 灯浮 Huanghua Zonghegangqu No.246			红色罐形	...
2710330.47 (1380.47)	黄骅综合港区 247 灯浮 Huanghua Zonghegangqu No.247			绿色锥形	...
2710330.48 (1380.48)	黄骅综合港区 248 灯浮 Huanghua Zonghegangqu No.248			红色罐形	...
2710330.49 (1380.49)	黄骅综合港区 249 灯浮 Huanghua Zonghegangqu No.249			绿色锥形	...
2710330.50 (1380.50)	黄骅综合港区 250 灯浮 Huanghua Zonghegangqu No.250			红色罐形	...
2710330.51 (1380.51)	黄骅综合港区 251 灯浮 Huanghua Zonghegangqu No.251			绿色锥形	...
2710330.52	黄骅综合港区 252 灯浮 Huanghua Zonghegangqu No.252			红色罐形	...
2710330.53 (1380.52)	黄骅综合港区 253 灯浮 Huanghua Zonghegangqu No.253			绿色锥形	...
2710330.54 (1380.53)	黄骅综合港区 254 灯浮 Huanghua Zonghegangqu No.254			红色罐形	...
2710330.55	黄骅综合港区 255 灯浮 Huanghua Zonghegangqu No.255			绿色锥形	...
2710330.56	黄骅综合港区 256 灯浮 Huanghua Zonghegangqu No.256			红色罐形	...

编号 No.	名称 Name	位置 Position	灯质 Characteristic	灯高 Height	射程 Range	构造 Structure	附记 Remarks
2710330.57	黄骅综合港区257灯浮 Huanghua Zonghegangqu No.257	…	…			绿色标柱形	…
2710330.58	黄骅综合港区258灯浮 Huanghua Zonghegangqu No.258	…	…			红色标柱形	…
2710330.59	黄骅综合港区259灯浮 Huanghua Zonghegangqu No.259	…	…			绿色标柱形	…
2710330.60	黄骅综合港区260灯浮 Huanghua Zonghegangqu No.260	…	…			红色标柱形	…
2710330.61	黄骅综合港区261灯浮 Huanghua Zonghegangqu No.261	…	…			绿色锥形	…
2710330.62	黄骅综合港区262灯浮 Huanghua Zonghegangqu No.262	…	…			红色罐形	…
2710330.63	黄骅综合港区263灯浮 Huanghua Zonghegangqu No.263	…	…			绿色标柱形	…
2710330.631	黄骅综合港区263-1灯 浮 Huanghua Zonghegangqu No.263-1	…	…			绿色标柱形	…
2710330.641	黄骅综合港区264-1灯 浮 Huanghua Zonghegangqu No.264-1	…	…			红色标柱形	…
2710330.65	黄骅综合港区265灯浮 Huanghua Zonghegangqu No.265	…	…			绿色标柱形	…
2710330.66	黄骅综合港区266灯浮 Huanghua Zonghegangqu No.266	…	…			红色标柱形	…
2710330.67	黄骅综合港区267灯浮 Huanghua Zonghegangqu No.267	…	…			绿色标柱形	…
2710330.69	黄骅综合港区269灯浮 Huanghua Zonghegangqu No.269	…	…			绿色锥形	…
2710330.71	黄骅综合港区271灯浮 Huanghua Zonghegangqu No.271	…	…			绿色锥形	…
2710330.72	黄骅综合港区272灯浮 Huanghua Zonghegangqu No.272	…	…			红色罐形	…

编号 No.	名称 Name	位置 Position	灯质 Characteristic	灯高 Height	射程 Range	构造 Structure	附记 Remarks
2710330.73	黄骅综合港区273灯浮 No.273	…	…			绿色锥形	…
2710330.74	黄骅综合港区274灯浮 No.274	…	…			红色罐形	…
2710330.75	黄骅综合港区275灯浮 No.275	…	…			绿色锥形	…

海区情况报告表

报告者单位及姓名

通信地址及联系电话

报告题目

地理区域

位置或范围(概位请注明)

.....

关系图号及图名

内容详述:

建议和要求

.....

.....

报告者签名:

单位盖章:

年 月 日

《海区情况报告表》使用说明

1.报告内容

(1)暗礁、浅滩、沉船等碍航物的发现及其位置、范围、深度等变化情况。

(2)漂浮物体(如浮标、系船浮筒、大面积渔栅、未沉遇难船舶等)、异常磁区、变色海水、浪花等的发现和变化情况。

(3)各类航行设施的增设和变化情况。

(4)与船舶航行、系泊有关的港湾设施(如阻浪堤、海底电缆、架空电缆、码头、系船浮筒等)的设置和变动情况。

(5)航道、锚地界线和航线等变动情况。

(6)图上内容与实际不符等情况。

2.填写要求

(1)测定的位置或范围应注明所使用的测量仪器、测量方法和测量时间,并注明点位坐标的坐标系统(1954北京坐标系、WGS-84坐标系)。

(2)所报的位置,如果采用方位距离表示,应注明起算点的位置;如果是从海图上量取的,应注明所用图的图号(或图名)、版次和出版机关。

(3)测定的障碍物、浅水深等应注明所使用的测量工具、测量方法和测量时间,并注明深度的起算面、是否经潮汐改算。

(4)航标的高程应注明其起算面,灯高应注明是灯顶高度还是灯光中心高度。

(5)报告表应有报告者签名并加盖单位印章。

3.备注

(1)报告者提供的资料经核实并在《改正通告》中刊登后,我们将对报告者给予一定的奖励。

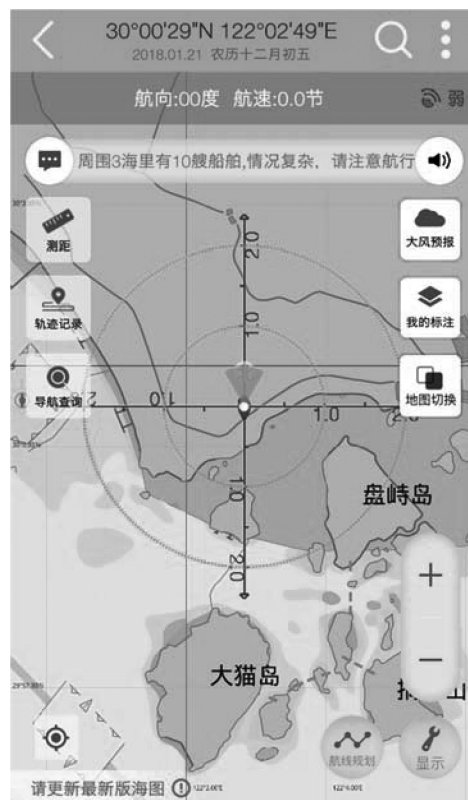
(2)报告请寄:上海市杨浦区共青路82弄7号 东海航海保障中心上海海图中心。

欢迎使用

中国海事电子航行图手机智能助航软件



交通运输部东海航海保障中心
浙江易航海信息技术有限公司



“海e行智慧版”是由交通运输部东海航海保障中心联合浙江易航海信息技术有限公司开发的一款整合海洋资讯查询功能，提供江海船舶智能导航服务的基于“互联网+”的平台型海洋大数据软件。为小型船舶与个人用户提供官方海图下载、航线规划、语音导航、海区气象查询、通航信息接收等功能服务。



android 版: 打开豌豆荚网页版
(<http://www.wandoujia.com/>)
搜索“海e行智慧版”，即可免费安装



iOS 版: 打开苹果应用商店 APP Store，搜索“海e行智慧版”，即可免费安装



客服：交通运输部东海航海保障中心上海海图中心

电话：021-65806382、65806383

传真：021-65806382

邮箱：enc@shmsa.gov.cn

扫描上方二维码一键下载

为了使中华人民共和国海事局出版的中国沿海港口航道图能够根据海区航行要素的变化得到及时、准确的补充和改正,保持中国沿海港口航道图航行要素的现势性,以保障船舶航行安全,请各有关部门和用图单位配合做好《改正通告》信息资料的收集工作,及时向我局提供与航行有关的海区变化信息以及使用中国沿海港口航道图时发现的图上内容与实际不符的情况。沿海各海事局发布的航行通告、航行警告、航标动态等信息应按所在海区分别及时抄送北海、东海、南海航海保障中心海事测绘处。

各有关部门和用图单位订阅《改正通告》请与东海航海保障中心上海海图中心或北海、东海、南海航海保障中心海事测绘处联系,也可直接从下列网站下载。

北海航海保障中心海事测绘处

地 址: 天津市滨海新区中心商务区汇津街62号
E-mail: hcdd@tjmsa.gov.cn 电 话: 022-58873986
传 真: 022-58873988 邮 编: 300450

东海航海保障中心上海海图中心

地 址: 上海市杨浦区共青路82弄7号
E-mail: gztg@shmsa.gov.cn 电 话: 021-65806556
传 真: 021-65697997 邮 编: 200090

南海航海保障中心海事测绘处

地 址: 广州市海珠区滨江西路40号
E-mail: chc_nhh@gdmsa.gov.cn 电 话: 020-89320335
传 真: 020-89320336 邮 编: 510235

中国海事航海图书资料发行网站

网 址: www.chart.msa.gov.cn

中国海事航海图书资料发行服务

纸质航海图书资料	电子海图
E-mail: chart@shmsa.gov.cn	E-mail: enc@shmsa.gov.cn
电 话: 021-65806386	电 话: 021-65806382

统一书号:15114·3185

定 价:8.00元