



中华人民共和国海事局

---

中国沿海港口航道图

# 改正通告

2018年第9期(总第855期)

项数(260-267)

2018年2月26日

---



人民交通出版社股份有限公司  
China Communications Press Co., Ltd.

书 名: 中国沿海港口航道图改正通告(2018年第9期)

著 作 者: 中华人民共和国海事局

责任编辑: 杨 川

出版发行: 人民交通出版社股份有限公司

地 址: (100011) 北京市朝阳区安定门外外馆斜街3号

网 址: <http://www.chinasybook.com>

销售电话: (021)33811505

经 销: 东海航海保障中心上海海图中心

印 刷: 上海海图图书印刷厂有限公司

开 本: 880×1230 1/16

印 张: 1.5

字 数: 31千

版 次: 2018年2月第1版

印 次: 2018年2月第1次印刷

书 号: 15114·2814

定 价: 8.00元

(有印刷、装订质量问题的图书由上海海图中心负责调换)

# 说 明

一、本通告刊登的中国沿海海区航行要素变化信息以及海上施工作业信息,主要用以改正中华人民共和国海事局出版的中国沿海港口航道图,并为广大航海用户提供有关航行安全的服务信息。

二、本通告所刊登的信息,主要来源于海事管理部门发布的航行通告、航行警告、航标动态以及海事测绘成果,航运、航道、海洋、港务、渔政等部门正式发布或提供的相关信息作为其补充来源。

三、本通告所刊登的信息内容包括航行公告、改正通告、临时通告三类:

(一)航行公告的信息内容包括航行规章、航法的实施、废除、变更信息,航海图书的出版、改版、作废信息以及海事管理部门发布的有关通航安全的通告类信息,其不涉及沿海港口航道图的改正,主要为航海用户提供航海信息服务。

(二)改正通告的信息内容用以改正其所列关系图幅的图上航行要素,关系图幅的图号后小括号内的数字表示该图只改正本项内容中的某几个小项,图号后中括号内的数字表示涉及该图前一次改正的通告的年份和项号。

(三)临时通告的信息内容包括航行要素的临时性设置、撤销、变更、划定等信息和海上施工作业信息,其一般不改正所涉及的沿海港口航道图,列出关系图幅的图号,主要为航海用户获取相关航行安全信息提供方便。

四、本通告所标注的位置坐标采用2000国家大地坐标系,其航海用途等同于WGS-84世界大地坐标系;深度基准采用理论最低潮面;高程采用1985国家高程基准;方位采用真方位,其中航标导航线和光弧的方位系指海上视航标的真方位;灯塔和灯桩的灯光中心高度以平均大潮高潮面为基准。

五、本通告所使用的图式符号参照《中国海图图式GB12319-1998》绘制。

六、本通告所使用的计量单位为国际标准计量单位,并用符号和英文字母代替汉字:度( $^{\circ}$ )、分(')、秒(")、海里(M)、千米(km)、米(m)。



# 目 录

索 引 .....	1
改正通告 .....	3
临时通告 .....	5
本月失效的临时通告清单 .....	9
有效临时通告索引 .....	10
海区情况报告表 .....	21
《海区情况报告表》使用说明 .....	22



# 索 引

## 1.地理区域索引

---

渤海	营口港	(260)
	黄骅港	(265)
	莱州湾	(266)
黄海	青岛港	(267)
东海	舟山群岛	(261)
	白果山岛东北方	(262)
台湾海峡	围头湾	(263)
	更正	(264)


## 2.关系图幅索引

图 号	改正通告项号	临时通告项号
13001	260	
13111	260	
24101		265
24112		265
24113		265
24114		265
33001		266
36122		267
1303	260	
52134	261	
52135	261	
52173	261	
53001	261	
54431	262	
64001	263	
64411	263	
64431	263	
65001	263	
65171	263	
91001	264	



## 改正通告

### 260.渤海 营口港 仙人岛港区——存在障碍物

在 $40^{\circ}14'37''.2N$ 、 $121^{\circ}38'09''.0E$ 处加绘障碍物“”。

注:该障碍物为1只锚和55m锚链。

图 号 13001〔2018-242〕 13111〔2018-242〕 1303〔2018-242〕

资料来源 营海航(2018)006号

### 261.东海 舟山群岛——架空电缆变更

1)删除以下两点连线的架空电缆符号及注记:

(1) $30^{\circ}07'04''.2N$ 、 $122^{\circ}09'56''.0E$

(2) $30^{\circ}07'56''.2N$ 、 $122^{\circ}09'54''.1E$

2)用架空电缆符号连接以下各点并注记“60”:

(3) $30^{\circ}07'02''.N$ 、 $122^{\circ}09'54''.E$

(4) $30^{\circ}07'57''.N$ 、 $122^{\circ}09'53''.E$

图 号 52134〔2017-1498〕 52135〔2018-161〕 52173〔2017-1498〕 53001〔2018-180〕

资料来源 舟海航(2018)015号

### 262.东海 白果山岛东北方——撤除锚地

删除下列四点连线处的路桥金清新闻外侧临时候潮锚地符号及注记:

(1) $28^{\circ}30'30''.1N$ 、 $121^{\circ}39'03''.0E$

(2) $28^{\circ}30'30''.1N$ 、 $121^{\circ}40'03''.0E$

(3) $28^{\circ}29'30''.1N$ 、 $121^{\circ}40'03''.0E$


(4) $28^{\circ}29'30''.1N$ 、 $121^{\circ}39'03''.0E$

注:撤销2007年18期第543项临时通告相关内容。

图 号 54431〔2018-132〕

资料来源 台海航(2018)012号

### 263.台湾海峡 围头湾——浅水深变更

(1)删除 $24^{\circ}29'53''.9N$ 、 $118^{\circ}33'03''.6E$ 位置处的“”。


(2)在 $24^{\circ}29'53''.9N$ 、 $118^{\circ}33'03''.9E$ 位置处加绘“”。

图 号 64001〔2018-181〕 64411〔2018-175〕 64431〔2018-175〕 65001〔2018-181〕

65171〔2018-181〕

资料来源 上海海事测绘中心

264.更正

《2017年海图改正项号索引》中海图91001相关内容更正如下：

图 号	版 次	改 正 项 号
91001	2012年12月第1版	-30-59-124-191-192-862-1415

图 号 91001〔2018-49〕

## 临时通告

### 265.渤海 黄骅港——测量工程(临)

自2018年1月16日至12月31日,在以下各点连线水域范围进行2018年黄骅港港池、航道、抛泥区测量工程:

#### 1)A测区:

- (1)38°19'40".7N、117°51'48".0E
- (2)38°20'10".2N、117°52'32".1E
- (3)38°20'03".1N、117°53'39".5E
- (4)38°20'42".0N、117°55'10".8E
- (5)38°21'39".3N、117°56'51".5E
- (6)38°32'07".9N、118°20'07".6E
- (7)38°31'46".0N、118°20'23".6E
- (8)38°21'17".9N、117°57'08".6E
- (9)38°20'25".5N、117°55'25".3E
- (10)38°19'06".7N、117°53'27".6E
- (11)38°19'16".5N、117°53'17".0E
- (12)38°18'52".2N、117°52'40".8E

#### 2)B测区:

- (13)38°34'09".3N、118°05'30".5E
- (14)38°34'54".4N、118°05'30".5E
- (15)38°34'54".4N、118°04'31".8E
- (16)38°36'18".8N、118°04'31".8E
- (17)38°36'18".8N、118°07'58".8E
- (18)38°34'09".3N、118°07'58".8E

#### 3)C测区:

- (19)38°35'11".0N、118°08'29".2E
- (20)38°36'48".3N、118°08'30".5E
- (21)38°36'47".0N、118°10'34".4E
- (22)38°35'09".8N、118°10'32".9E

施工船按规定悬挂信号,并保持VHF08及16频道守听。过往船舶通过该施工区域时,均应当加强瞭望,提前与施工船舶商定避让行动。

图 号 24101 24112 24113 24114

资料来源 冀沧海航(2018)004号



#### 266.渤海 莱州湾——探井作业(临)

自2018年1月16日至2018年4月5日,在以 $38^{\circ}32'43''.4N$ 、 $119^{\circ}10'02''.6E$ 点为中心,半径500m的圆形水域范围内进行BZ13-1S-5D井勘探作业。施工船按规定悬挂信号,并保持VHF16及67频道守听。作业期间,禁止其他船舶进入。

图 号 33001

资料来源 津东疆海航(2018)002号

#### 267.黄海 青岛港 灵山湾——工程施工(临)

自2017年10月22日至2018年4月21日,在以下五点连线水域范围内昼夜进行青岛远洋船员职业学院新校区航海训练基地工程施工作业:

(1) $35^{\circ}48'25''.1N$ 、 $120^{\circ}01'26''.6E$

(2) $35^{\circ}48'23''.7N$ 、 $120^{\circ}01'37''.6E$

(3) $35^{\circ}48'25''.4N$ 、 $120^{\circ}01'45''.4E$

(4) $35^{\circ}48'16''.8N$ 、 $120^{\circ}01'49''.9E$

(5) $35^{\circ}48'12''.0N$ 、 $120^{\circ}01'38''.7E$

施工船按规定显示信号,并保持VHF08及68频道守听。过往船舶应加强瞭望,注意识别信号,保持安全距离,谨慎驾驶,与施工船舶加强联系,以策安全。

图 号 36122

资料来源 青海航(2017)045、(2018)002号



## 本月失效的临时通告清单

### (1)渤海

51/2018	莱州湾	探井作业(至2018年2月28日止)
52/2018	莱州湾	探井作业(至2018年2月27日止)
53/2018	莱州湾	探井作业(至2018年2月27日止)

### (2)黄海

1458/2017	青岛港	防波堤工程(至2018年2月1日止)
27/2018	青岛港	疏浚施工(至2018年2月28日止)

### (3)东海、台湾海峡

898/2017	舟山群岛	码头建造施工(至2018年2月4日止)
1063/2017	厦门港及附近	工程施工(至2018年2月28日止)
1112/2017	长江口	码头工程(至2018年2月28日止)
1114/2017	旗门港	大桥施工(至2018年2月10日止)
1115/2017	花鼓岛附近	大桥施工(至2018年2月10日止)
1117/2017	福州港	疏浚作业(至2018年2月19日止)
1153/2017	福州港	大桥施工(至2018年2月25日止)
1154/2017	瓯飞滩	围垦作业(至2018年2月10日止)
1155/2017	瓯飞滩	围垦作业(至2018年2月10日止)
1156/2017	瓯飞滩	围垦作业(至2018年2月10日止)
1157/2017	温州港	大桥施工(至2018年2月10日止)
1193/2017	闽江	工程施工(至2018年2月10日止)
1257/2017	福州港	泊位工程(至2018年2月6日止)
1274/2017	围头湾	围海工程(至2018年2月12日止)
1339/2017	福州港	疏浚作业(至2018年2月19日止)
1426/2017	舟山群岛	航标变更(黄泽洋灯船)

### (4)南海、北部湾

1198/2017	海南岛	管道工程(至2018年2月10日止)
1237/2017	珠江	工程施工(至2018年2月21日止)
1238/2017	珠江	工程施工(至2018年2月21日止)
1311/2017	海南岛	管道工程(至2018年2月10日止)

## 有效临时通告索引

### (1)渤海

383/2010	天津港	临时设置灯浮标(防波堤RT施工区)
230/2017	金州湾	填海工程(至2018年7月1日止)
518/2017	唐山港	护岸工程(至2018年3月15日止)
519/2017	唐山港	防波堤工程(至2018年9月15日止)
891/2017	唐山港	岸线工程(至2018年6月30日止)
892/2017	唐山港	清淤工程(至2018年6月30日止)
919/2017	天津港	泊位工程(至2019年2月15日止)
1233/2017	天津港	防波堤工程(至2018年8月25日止)
1265/2017	秦皇岛港	清淤工程(至2018年4月26日止)
1266/2017	唐山港	工程施工(至2018年3月31日止)
1267/2017	唐山港	工程施工(至2018年8月15日止)
1373/2017	唐山港	冬季换标(临)
1374/2017	唐山港	防波堤工程(至2018年9月15日止)
1375/2017	天津港	冬季换标(临)
1376/2017	黄骅港	冬季换标(临)
1377/2017	滨州港	冬季换标(临)
1378/2017	东营港	冬季换标(临)
1455/2017	天津港	工程施工(至2018年3月15日止)
1456/2017	天津港	防波堤工程(至2018年9月30日止)
1507/2017	东营港	工程施工(至2019年6月20日止)
1527/2017	唐山港	探井作业(至2018年11月30日止)
1528/2017	潍坊港	冬季换标(临)
25/2018	莱州湾	地震采集作业(至2018年5月18日止)
26/2018	渤海海峡	地震采集作业(至2018年5月18日止)
69/2018	秦皇岛港	冬季换标(临)
138/2018	鸭绿江	冬季换标(临)
139/2018	丹东港	冬季换标(临)
140/2018	天津港	航道工程(至2018年6月30日止)
182/2018	唐山港	清淤工程(至2018年12月31日止)
183/2018	唐山港	清淤工程(至2018年3月28日止)
184/2018	唐山港	清淤工程(至2018年12月31日止)
220/2018	唐山港	疏浚工程(至2018年9月30日止)
221/2018	莱州湾	探井作业(至2018年3月21日止)
222/2018	东营港	探井作业(至2018年4月27日止)
223/2018	东营港	探井作业(至2018年3月30日止)



247/2018	黄骅港	疏浚工程(至2018年7月31日止)
248/2018	黄骅港	疏浚工程(至2018年8月9日止)
265/2018	黄骅港	测量工程(至2018年12月31日止)
266/2018	莱州湾	探井作业(至2018年4月5日止)
267/2018	青岛港	工程施工(至2018年4月21日止)

(2) 黄海

506/2012	连云港港	临时新设 AIS 虚拟航标(43号)
896/2012	石岛港	划定临时航道(石岛新港临时航道)
1084/2012	废黄河口	撤除灯桩(翻身河口右灯桩)
214/2013	射阳港	灯浮标移位(射阳港 T7 号灯浮)
462/2015	大丰港	灯浮标漂移(大丰港 12 号)
1050/2015	江苏沿海	测风塔倒塌(射阳北区 H2 号)
316/2017	江苏沿海	建设施工(至2018年6月30日止)
484/2017	日照港	工程施工(至2018年4月30日止)
582/2017	大连港	泊位工程(至2018年10月3日止)
584/2017	新洋港	灯桩倒塌(新洋港观测平台)
750/2017	日照港	划定沉箱存放区(至2018年3月止)
922/2017	日照港	划定沉箱存放区(日照钢铁精品基地配套矿石码头)
967/2017	射阳河口	灯桩暂停使用(射阳港南 1 号)
968/2017	射阳河口	灯桩暂停使用(射阳港南 3 号)
1015/2017	吕四港	工程作业(至2018年10月18日止)
1186/2017	日照港	码头工程(至2018年8月30日止)
1187/2017	南通港	工程施工(至2019年8月20日止)
1249/2017	青岛港	码头工程(至2018年3月16日止)
1251/2017	洋口港	大桥施工(至2019年9月5日止)
1392/2017	烟台港	填海工程(至2018年3月31日止)
1393/2017	烟台港	疏浚工程(至2018年3月31日止)
1482/2017	连云港及附近	疏浚作业(至2018年5月13日止)
1483/2017	连云港港	疏浚作业(至2018年4月14日止)
1529/2017	连云港港	疏浚作业(至2018年5月30日止)
24/2018	大连港	勘察工程(至2018年10月31日止)
28/2018	吕四港	疏浚作业(至2018年8月31日止)
54/2018	连云港港	围堤作业(至2018年5月31日止)
70/2018	日照港	防波堤工程(至2018年12月31日止)
102/2018	大连港	工程施工(至2018年11月30日止)
103/2018	射阳港	疏浚工程(至2018年6月6日止)
104/2018	亮月沙	工程施工(至2018年9月30日止)

141/2018	烟台港	码头工程(至2018年6月30日止)
142/2018	日照港	工程施工(至2018年6月30日止)
143/2018	日照港	陆域形成工程(至2018年12月31日止)
144/2018	连云港港	泊位工程(至2018年6月29日止)
185/2018	青岛港	航道扩建工程(至2018年6月30日止)
186/2018	日照港	疏浚工程(至2018年6月30日止)
187/2018	日照港	工程施工(至2018年3月31日止)
188/2018	日照港	码头工程(至2018年6月30日止)
189/2018	日照港	陆域形成工程(至2018年6月30日止)
190/2018	日照港	疏浚工程(至2018年6月30日止)
191/2018	日照港	工程施工(至2018年4月30日止)
192/2018	连云港港	疏浚作业(至2018年6月29日止)
193/2018	连云港港	疏浚作业(至2018年5月28日止)
194/2018	连云港港	码头工程(至2018年7月9日止)
195/2018	盐城港	疏浚作业(至2018年7月31日止)
224/2018	盐城港	疏浚作业(至2018年6月30日止)

### (3)东海、台湾海峡

304/2002	厦门港	临时设置系船浮筒(A、B)
322/2003	舟山	系船浮筒变更(海警1、海警2)
22/2004	长江口	划定锚地([分流咀已撤除]、北导堤南、南导堤北疏浚船A、B)
148/2004	长江口	划定临时抛泥区(9号临时抛泥区)
543/2007	舟山群岛	划定临时锚地(台州港)
1077/2007	舟山群岛	临时设置灯浮标(大桥2号)
1079/2007	浙江沿海	临时设置系船浮筒(缉私1、2号)
894/2009	福建沿海	航道临时通航(泉州湾深水航道)
925/2009	福建沿海	设置临时锚地(宁德核电)
698/2010	福州港	灯桩暂停发光(牛礁灯桩)
702/2010	泉州湾	灯桩暂停发光(内港SB坝头)
889/2010	泉州湾	灯桩熄灭(港心礁)
1016/2010	三门湾	设置灯浮标(海洋监测)
1220/2010	舟山群岛	划定锚地(衢山临时锚地)
68/2012	长江口	大桥通航(自2011年12月24日起)
663/2012	飞云江	临时新设灯浮标(飞云江六桥临1、2、7、8,警临1、2号灯浮)
1524/2012	长江口	灯桩暂停发光(污水2、3号)
554/2015	舟山群岛	大桥施工(至2018年4月30日止)
1051/2015	三门湾	大桥工程(至2018年7月30日止)
376/2016	舟山群岛	大桥建造施工(至2018年9月17日止)

819/2016	舟山群岛	大桥施工(至2019年6月11日止)
1196/2016	舟山群岛	大桥建造施工(至2019年6月30日止)
1219/2016	长江口	工程作业(至2018年9月26日止)
1338/2016	舟山群岛	工程施工(至2018年11月1日止)
1366/2016	长江口及附近	工程施工(至2018年5月31日止)
1444/2016	三沙湾	泊位工程(至2018年8月30日止)
1445/2016	三沙湾	填海作业(至2018年7月15日止)
1446/2016	三沙湾	填海作业(至2018年7月15日止)
101/2017	三沙港	围海造地(至2018年10月31日止)
282/2017	灵江	桥涵标暂停发光(台缙高速桥5、8、9、12、16、20号)
348/2017	三沙湾	泊位工程(至2020年1月11日止)
349/2017	东山湾及附近	填海工程(至2018年6月9日止)
432/2017	厦门港及附近	泊位工程(至2018年6月30日止)
524/2017	舟山群岛	围堤工程(至2018年3月31日止)
525/2017	温州港	灯桩倒塌(温州大桥北桥11号)
613/2017	厦门港及附近	采砂作业(至2019年8月11日止)
634/2017	泉州湾	疏浚作业(至2018年7月31日止)
635/2017	围头湾	工程施工(至2018年3月15日止)
688/2017	泉州湾及附近	码头施工(至2018年10月20日止)
708/2017	舟山群岛	工程施工(至2018年12月15日止)
709/2017	舟山群岛	码头建造施工(至2018年3月6日止)
710/2017	舟山群岛	码头工程(至2018年10月30日止)
713/2017	舟山群岛	大桥施工(至2019年7月29日止)
721/2017	围头湾及附近	工程施工(至2018年4月19日止)
791/2017	舟山群岛	防波堤工程(至2019年4月29日止)
798/2017	温州港	灯桩移位(温州大桥北桥临11号)
805/2017	围头湾	大桥作业(至2019年5月31日止)
834/2017	长江口及附近	吹填作业(至2018年12月31日止)
897/2017	舟山港	测量作业(至2018年3月31日止)
934/2017	深沪湾	防波堤工程(至2018年7月1日止)
974/2017	兴化湾	泊位工程(至2019年12月31日止)
976/2017	湄洲湾	爆破作业(至2018年10月15日止)
977/2017	围头湾	码头工程(至2018年4月17日止)
1019/2017	舟山港	测量作业(至2018年6月30日止)
1021/2017	舟山港	测量作业(至2018年6月30日止)
1025/2017	舟山群岛	灯桩变更(小黄礁)
1087/2017	宁波港	测量作业(至2018年6月19日止)
1089/2017	围头湾	疏浚作业(至2018年6月15日止)

1090/2017	围头湾	疏浚作业(至2018年7月15日止)
1119/2017	东石港	疏浚作业(至2018年7月16日止)
1120/2017	石井港	疏浚作业(至2018年7月17日止)
1121/2017	厦门港及附近	工程施工(至2018年4月30日止)
1144/2017	舟山港	测量作业(至2018年6月30日止)
1145/2017	舟山港	测量作业(至2018年6月30日止)
1146/2017	舟山港	测量作业(至2018年6月30日止)
1147/2017	舟山港	测量作业(至2018年6月30日止)
1149/2017	舟山港	测量作业(至2018年6月30日止)
1234/2017	椒江	灯桩倒塌(椒江大桥19号警戒)
1235/2017	泉州湾	疏浚作业(至2020年8月31日止)
1236/2017	厦门港	灯桩倒塌(嵩4号)
1254/2017	大竹屿	防波堤施工(至2018年3月5日止)
1256/2017	闽江	工程施工(至2018年12月6日止)
1258/2017	马銮湾	清淤吹填(至2018年9月7日止)
1269/2017	三门湾	大桥工程(至2018年3月11日止)
1270/2017	乐清湾	大桥施工(至2018年3月1日止)
1271/2017	乐清湾	大桥工程(至2018年3月25日止)
1272/2017	鳌江口	围垦作业(至2018年3月25日止)
1273/2017	围头湾	管线作业(至2018年9月24日止)
1294/2017	六横岛东南方	工程施工(至2018年4月1日止)
1295/2017	湄洲湾及附近	回填工程(至2018年3月21日止)
1305/2017	杭州湾	大桥施工(至2018年9月19日止)
1306/2017	平海湾及附近	工程施工(至2018年7月30日止)
1307/2017	厦门港	地质勘察(至2018年4月16日止)
1336/2017	永宁江	大桥施工(至2018年4月9日止)
1337/2017	温州港	灯桩暂停使用(温州大桥南桥1号)
1338/2017	闽江	灯桩变更(金牌门临时灯桩)
1340/2017	福州港	工程施工(至2018年3月28日止)
1379/2017	舟山群岛	管线作业(至2018年6月15日止)
1380/2017	三门湾	大桥工程(至2018年4月24日止)
1381/2017	台州港	工程施工(至2018年4月30日止)
1394/2017	舟山群岛	地质勘探(至2018年3月31日止)
1395/2017	温州港	大桥施工(至2018年3月24日止)
1396/2017	温州港	大桥施工(至2018年4月26日止)
1397/2017	温州港	工程施工(至2018年3月20日止)
1398/2017	温州港	大桥施工(至2018年3月20日止)
1427/2017	舟山群岛	吹填施工(至2018年12月30日止)

1428/2017	宁波港	水深测量(至2018年12月31日止)
1429/2017	宁波港	水深测量(至2018年4月22日止)
1459/2017	舟山群岛	灯桩暂停使用(江南大桥8号警戒)
1460/2017	甬江	疏浚作业(至2018年3月21日止)
1461/2017	甬江	工程作业(至2018年3月1日止)
1462/2017	甬江	灯桩暂停使用(酒瓶礁)
1463/2017	厦门港及附近	疏浚作业(至2018年10月14日止)
1464/2017	厦门港及附近	疏浚作业(至2018年5月20日止)
1484/2017	舟山群岛	码头施工(至2018年5月20日止)
1485/2017	舟山群岛	工程施工(至2018年5月27日止)
1486/2017	大门岛附近	工程施工(至2018年5月20日止)
1487/2017	鳌江	大桥工程(至2018年5月20日止)
1508/2017	启东港	工程施工(至2018年5月30日止)
1509/2017	杭州湾	疏浚作业(至2018年3月31日止)
1510/2017	杭州湾	疏浚作业(至2018年5月31日止)
1511/2017	石浦港	疏浚作业(至2018年4月30日止)
1530/2017	长江口及附近	工程施工(至2018年4月30日止)
1531/2017	深沪湾	炸礁作业(至2018年10月30日止)
1532/2017	厦门港及附近	大桥施工(至2018年10月13日止)
29/2018	舟山群岛	拖带作业(至2018年6月20日止)
30/2018	舟山群岛	敷设电缆(至2018年5月31日止)
31/2018	舟山港	码头工程(至2018年6月30日止)
32/2018	温州港	工程施工(至2018年5月15日止)
33/2018	湄洲湾	泊位工程(至2018年12月7日止)
34/2019	深沪湾	码头工程(至2018年9月16日止)
55/2018	福州港	填海工程(至2018年6月13日止)
56/2018	湄洲湾	疏浚作业(至2018年6月30日止)
71/2018	杭州湾	清淤工程(至2018年12月31日止)
72/2018	台州湾	大桥施工(至2018年6月30日止)
73/2018	台州湾	码头施工(至2018年4月30日止)
74/2018	乐清湾	大桥施工(至2018年6月25日止)
75/2018	温州港	工程施工(至2018年6月30日止)
77/2018	湄洲湾	泊位工程(至2019年12月25日止)
105/2018	长江口及附近	疏浚作业(至2018年12月31日止)
106/2018	长江口及附近	工程施工(至2018年6月30日止)
107/2018	舟山群岛	码头施工(至2018年5月19日止)
108/2018	舟山港	测量作业(至2018年12月31日止)
109/2018	舟山港	测量作业(至2018年12月31日止)



110/2018	舟山港	围堤施工(至2018年6月30日止)
111/2018	舟山港	码头工程(至2018年6月30日止)
112/2018	舟山港	清淤作业(至2018年6月30日止)
113/2018	三门湾	工程施工(至2018年5月31日止)
114/2018	三门湾	工程施工(至2018年5月31日止)
115/2018	三门湾	工程施工(至2018年5月31日止)
116/2018	三门湾	围堤施工(至2018年6月30日止)
117/2018	温州港	大桥施工(至2018年6月30日止)
118/2018	兴化湾	泊位工程(至2018年6月30日止)
119/2018	兴化湾	码头工程(至2018年7月2日止)
120/2018	湄洲湾	疏浚工程(至2018年6月30日止)
121/2018	泉州湾	水工作业(至2018年6月30日止)
145/2018	舟山港	码头工程(至2018年6月30日止)
146/2018	舟山港	围堤工程(至2018年6月30日止)
147/2018	六横岛东南方	工程施工(至2018年6月30日止)
148/2018	三门湾	大桥施工(至2018年6月30日止)
149/2018	温州港	泊位工程(至2018年6月20日止)
150/2018	飞云江口	围垦作业(至2018年6月30日止)
151/2018	湄洲湾	疏浚工程(至2018年10月15日止)
196/2018	长江口及附近	测量作业(至2018年12月31日止)
197/2018	舟山群岛	工程施工(至2018年5月31日止)
198/2018	舟山群岛	码头建造施工(至2018年6月30日止)
199/2018	舟山群岛	地质勘探(至2018年5月31日止)
200/2018	舟山港	疏浚作业(至2018年5月1日止)
201/2018	舟山港	疏浚作业(至2018年6月19日止)
202/2018	宁波港	测量作业(至2018年6月30日止)
203/2018	三门湾	工程施工(至2018年6月30日止)
204/2018	台州港	回填工程(至2018年6月30日止)
205/2018	三沙湾	大桥工程(至2018年11月18日止)
206/2018	闽江口	码头工程(至2018年6月30日止)
226/2018	舟山港	测量作业(至2018年12月31日止)
227/2018	舟山港	测量作业(至2018年12月31日止)
228/2018	舟山港	测量作业(至2018年7月15日止)
229/2018	舟山港	疏浚作业(至2018年6月19日止)
230/2018	舟山港	疏浚作业(至2018年12月31日止)
231/2018	舟山港	测量作业(至2018年12月31日止)
232/2018	象山港及附近	测量作业(至2018年7月15日止)
233/2018	台州港	码头工程(至2018年6月30日止)

234/2018	温州港	大桥施工(至2018年6月30日止)
235/2018	闽江	撤除锚地(马杭洲、至2020年10月30日止)
236/2018	福州港	疏浚作业(至2018年8月19日止)
249/2018	长江口及附近	监测作业(至2018年12月31日止)
250/2018	舟山群岛	炸礁作业(至2018年8月31日止)
251/2018	舟山群岛	炸礁作业(至2018年8月31日止)
252/2018	舟山群岛	围堤作业(至2018年10月30日止)
253/2018	舟山群岛	码头施工(至2018年6月30日止)
254/2018	舟山群岛	电缆敷设(至2018年6月30日止)
255/2018	椒江	大桥工程(至2018年10月25日止)
256/2018	泉州湾	泊位工程(至2020年12月30日止)
257/2018	厦门港	勘察作业(至2018年6月30日止)
258/2018	围头湾	取砂作业(至2018年7月15日止)

(4)南海、北部湾

419/2003	广州港	锚地暂停使用(南河道5号)
210/2004	珠江口	存在沉船(内伶仃岛西北处)
204/2005	湛江港	存在沉船(木质渔船)
416/2006	大星山角附近	存在沉船(渔船)
737/2009	珠江口	设置锚地(珠江口临1、2、3号锚地)
852/2009	珠江口	设置临时灯浮标(临1~5)
243/2011	珠海港西南方	设置灯浮标(1、2号)
786/2011	湛江港	设置AIS虚拟航标
843/2011	外罗门水道附近	设置沉船示位标
36/2012	珠海港	灯浮标移位(高栏港H7号)
228/2012	潮州港	灯浮标移位(大唐电厂12号灯浮)
352/2012	珠江口	灯浮标暂停发光(利成号沉船灯浮)
1171/2012	深圳港	灯浮标移位(大铲水道D3号灯浮)
1724/2012	珠江口	设置灯浮标(临5~16号)
219/2013	洋浦港	灯桩暂停使用(海南洋浦炼化成品油码头防波堤灯桩-F1)
269/2013	珠江	AIS暂停使用(二号横越区4号灯浮)
494/2013	遮浪角附近	灯塔变更(遮浪岩灯塔)
1104/2013	珠江口	撤除灯浮标(2号)
1217/2013	防城港	引导灯桩暂停使用(三牙引导灯桩前、后)
1315/2013	北海新港	灯桩暂停使用(北海新港引导灯桩前、后)
1435/2013	珠江口	灯桩暂停使用(大铲水道6号水中灯桩)
1457/2013	湛江港	灯桩暂停使用(霞海引导灯桩前、后)
1487/2013	靖海湾及附近	设置安全作业区

1489/2013	澳角锚地西南方	设置安全作业区
37/2014	海门湾附近	灯桩暂停使用(华能海门电厂1、2、3号)
39/2014	湛江港	灯浮标暂停使用(湛江港2号灯浮)
545/2014	汕头港附近	临时设置灯桩(外砂河大桥1~14号)
655/2014	珠江口	撤除灯浮标(港珠澳大桥G9-1、G11-1灯浮)
1128/2014	湛江港	灯桩暂停使用(雷公岭、南角尾灯桩)
1132/2014	铁山港	设置安全作业区(临)
1168/2014	珠江口	灯浮标移位(港珠澳大桥伶仃临时航道LS1号灯浮)
1228/2014	广州港	设置AIS虚拟航标(临)
1362/2014	雷州半岛东岸	灯桩暂停使用(高排灯桩)
129/2015	珠海港	撤除灯浮标(九洲港临时1、2号)
130/2015	珠海港	灯浮标移位(九洲港12号灯浮标)
596/2015	珠江口	灯桩暂停使用(大铲水道5号)
597/2015	珠江口	设置灯浮标(监测1)
787/2015	防城港	灯桩暂停使用(马鞍头引导灯桩前、后)
806/2015	大埕湾	灯桩暂停使用(老牛礁)
807/2015	汕头港	灯桩暂停使用(汕头港防沙堤堤头灯桩)
1053/2015	硃洲岛西侧	设置灯浮标(施工标1、2号)
1174/2015	铁山港	灯浮标变更(铁山港1、3、5、7、9、11、13号)
419/2016	珠江口	灯塔变更(榕树头灯塔)
506/2016	茂名	设置灯浮标(临1~4号)
526/2016	茂名	设置灯浮标(临1~4、9~12号)
527/2016	茂名	设置灯浮标(临1~4号)
598/2016	珠江口	灯浮标暂停使用(沙仔沥水道1号)
666/2016	珠江口	设置灯浮标(6-1、6-2、6-3号)
698/2016	珠江口	设置灯浮标(7、7-1、7-2、8、8-1、9、9-1、9-2号)
730/2016	广州南沙区	设置灯浮标(L1~L4号)
908/2016	甲子港及附近	水下爆破作业(至2018年5月31日止)
909/2016	珠江口	设置灯浮标(G6-4号、G13-4号)
1093/2016	珠江口	灯浮标变更(港珠澳大桥岛隧工程1、4号水文监测灯浮标)
1094/2016	珠江口	设置灯浮标(龙横1、2号,Z1、Z2、Z3、Z4号)
1095/2016	珠江口	工程施工(至2018年8月15日止)
1139/2016	珠江口	灯桩暂停使用(大铲水道20号)
1140/2016	珠江口	灯桩暂停使用(大铲水道24号)
1141/2016	茂名港及附近	灯桩暂停使用(油地码头灯桩)
1184/2016	大亚湾	灯浮标变更(东联14号)
1185/2016	大亚湾	设置灯浮标(临1、2号)
1200/2016	广州港	设置灯浮标(L5~L12号)



1201/2016	水东港区	设置灯桩(临5~8号)
1287/2016	珠江口	灯桩变更(24号)
1409/2016	海南岛	灯塔暂停使用(铜鼓咀)
1410/2016	铁山港	工程施工(至2018年7月11日止)
18/2017	广州港	设置灯浮标(3号、5号)
72/2017	湛江港	工程施工(至2019年12月31日止)
247/2017	珠海	水工工程施工(至2019年1月1日止)
248/2017	茂名港	码头工程施工(至2018年12月5日止)
325/2017	珠江口	疏浚施工(至2018年12月30日止)
394/2017	北津港附近	灯浮标暂停使用(北津港拦门斗灯桩)
395/2017	北津港	设置灯浮标(临时助航标)
396/2017	湛江港	设置灯浮标(临1号灯浮标)
457/2017	湛江	工程施工(至2018年6月30日止)
557/2017	茂名港及附近	设置灯浮标(临1~3号)
558/2017	湛江港	泊位工程(至2018年6月19日止)
591/2017	钦州湾	灯塔暂停发光(大庙墩灯塔主灯)
615/2017	茂名港	工程施工(至2018年3月20日止)
667/2017	惠州港	工程施工(至2018年3月20日止)
690/2017	大亚湾	码头工程施工(至2018年4月25日止)
725/2017	珠江口	工程施工(至2020年4月27日止)
726/2017	湛江港	码头工程(至2018年6月30日止)
807/2017	珠江口	采砂作业(至2018年3月18日止)
809/2017	珠江口	采砂作业(至2019年3月2日止)
810/2017	广海湾	工程施工(至2018年5月12日止)
870/2017	北海港	灯浮标移位(北海救助站1~3号)
871/2017	北海港	撤除灯浮标(北海救助站4号)
872/2017	北海港	灯塔暂停发光(草潭港、旧庙村避风塘、南洪村、蛋场港、海康港、东场湾)
873/2017	北海港	大桥施工(至2019年10月1日止)
903/2017	铁山港	工程施工(至2019年7月6日止)
935/2017	汕头港	码头工程(至2018年6月30日止)
936/2017	榕江	大桥工程(至2020年5月20日止)
941/2017	湛江港	泊位工程(至2018年12月31日止)
981/2017	铁山港	填海作业(至2018年5月3日止)
982/2017	铁山港	填海作业(至2018年5月5日止)
1029/2017	北海港	围海工程(至2018年5月5日止)
1066/2017	钦州港	航道工程(至2018年3月31日止)
1092/2017	防城港	工程施工(至2018年6月30日止)

1122/2017	汕头港	码头施工(至2018年6月30日止)
1123/2017	汕头港	工程作业(至2018年6月30日止)
1275/2017	铁山港	码头施工(至2018年12月31日止)
1276/2017	防城港	回填作业(至2018年8月31日止)
1308/2017	汕头港	工程施工(至2019年12月31日止)
1310/2017	海南岛	工程施工(至2018年4月30日止)
1399/2017	惠州港	码头工程(至2018年3月31日止)
1400/2017	珠江	工程施工(至2018年4月21日止)
1430/2017	红海湾	码头工程(至2019年10月31日止)
1431/2017	阳西电厂航道	疏浚作业(至2018年3月30日止)
1432/2017	茂名港	工程施工(至2018年10月16日止)
1488/2017	海陵岛附近	工程施工(至2018年4月30日止)
1512/2017	大鹏湾	工程施工(至2019年11月18日止)
35/2018	神泉港	扫测工程(至2018年11月30日止)
36/2018	珠海港	护岸工程(至2018年12月31日止)
37/2018	铁山港	过驳作业(至2018年6月7日止)
38/2018	洋浦港	码头工程(至2018年4月20日止)
78/2018	广东沿海	测风塔施工(至2018年5月1日止)
79/2018	广东沿海	勘察作业(至2018年5月31日止)
80/2018	雷州湾	大桥工程(至2018年6月30日止)
122/2018	珠海港	码头施工(至2018年8月7日止)
123/2018	博茂港	疏浚作业(至2018年12月30日止)
124/2018	湛江港	码头施工(至2018年6月30日止)
153/2018	珠江口	工程施工(至2018年6月30日止)
154/2018	珠江口	回填工程(至2018年6月30日止)
155/2018	珠江口	填海作业(至2018年6月30日止)
156/2018	茂名港	造陆工程(至2018年12月28日止)
157/2018	茂名港	码头工程(至2018年12月31日止)
158/2018	茂名港	工程施工(至2018年6月30日止)
159/2018	涠洲岛西南方	管线作业(至2018年4月30日止)
160/2018	海南岛	码头工程施工(至2018年12月31日止)
207/2018	碣石湾	工程施工(至2018年5月30日止)
208/2018	珠江口	泊位工程(至2019年12月31日止)
209/2018	海南岛	水上活动(至2018年6月30日止)
237/2018	珠江口	工程施工(至2018年7月12日止)
238/2018	川山群岛附近	打捞作业(至2018年5月30日止)
239/2018	湛江港	泊位工程(至2018年12月31日止)
259/2018	湛江港	灯船变更(东海岛)

# 海区情况报告表

报告者单位及姓名 .....

通信地址及联系电话 .....

报告题目 .....

地理区域 .....

位置或范围(概位请注明) .....

.....

关系图号及图名 .....

内容详述:

建议和要求 .....

.....

.....

报告者签名:

单位盖章:

年 月 日

# 《海区情况报告表》使用说明

## 1.报告内容

(1)暗礁、浅滩、沉船等碍航物的发现及其位置、范围、深度等变化情况。

(2)漂浮物体(如浮标、系船浮筒、大面积渔栅、未沉遇难船舶等)、异常磁区、变色海水、浪花等的发现和变化情况。

(3)各类航行设施的增设和变化情况。

(4)与船舶航行、系泊有关的港湾设施(如阻浪堤、海底电缆、架空电缆、码头、系船浮筒等)的设置和变动情况。

(5)航道、锚地界线和航线等变动情况。

(6)图上内容与实际不符等情况。

## 2.填写要求

(1)测定的位置或范围应注明所使用的测量仪器、测量方法和测量时间,并注明点位坐标的坐标系统(1954北京坐标系、WGS-84坐标系)。

(2)所报的位置,如果采用方位距离表示,应注明起算点的位置;如果是从海图上量取的,应注明所用图的图号(或图名)、版次和出版机关。

(3)测定的障碍物、浅水深等应注明所使用的测量工具、测量方法和测量时间,并注明深度的起算面、是否经潮汐改算。

(4)航标的高程应注明其起算面,灯高应注明是灯顶高度还是灯光中心高度。

(5)报告表应有报告者签名并加盖单位印章。

## 3.备注

(1)报告者提供的资料经核实并在《改正通告》中刊登后,我们将对报告者给予一定的奖励。

(2)报告请寄:上海市杨浦区共青路82弄7号 东海航海保障中心上海海图中心。

# 欢迎使用

## 中国海事电子航行示意图手机助航软件



“海e行”是中国首款以电子航海示意图为依托、为小型船舶及个人用户提供公益性服务的海上移动助航软件。免费为广大使用手机或平板电脑的航海用户提供电子海图浏览、航线绘制、海上定位及助航、航迹查询等服务。

下载地址：



android 版：打开百度手机助手网页版  
(<http://shouji.baidu.com>)，搜索“海  
e 行”，即可免费安装。



ios 版：打开苹果应用商店 App  
Store，搜索“海 e 行”，即可  
免费安装。



客服：交通运输部东海航海保障中心上海海图中心

电话：021-65806382、65806383

传真：021-65806382

邮箱：[enc@shmsa.gov.cn](mailto:enc@shmsa.gov.cn)

为了使中华人民共和国海事局出版的中国沿海港口航道图能够根据海区航行要素的变化得到及时、准确的补充和改正,保持中国沿海港口航道图航行要素的现势性,以保障船舶航行安全,请各有关部门和用图单位配合做好《改正通告》信息资料的收集工作,及时向我局提供与航行有关的海区变化信息以及使用中国沿海港口航道图时发现的图上内容与实际不符的情况。沿海各海事局发布的航行通告、航行警告、航标动态等信息应按所在海区分别及时抄送北海、东海、南海航海保障中心海事测绘处。

各有关部门和用图单位订阅《改正通告》请与东海航海保障中心上海海图中心或北海、东海、南海航海保障中心海事测绘处联系,也可直接从下列网站下载。

#### 北海航海保障中心海事测绘处

地 址: 天津市滨海新区中心商务区汇津街62号  
E-mail: hcdd@tjmsa.gov.cn                      电 话: 022-58873986  
传 真: 022-58873988                              邮 编: 300450

#### 东海航海保障中心上海海图中心

地 址: 上海市杨浦区共青路82弄7号  
E-mail: gztg@shmsa.gov.cn                      电 话: 021-65806556  
传 真: 021-65806556                              邮 编: 200090

#### 南海航海保障中心海事测绘处

地 址: 广州市海珠区滨江西路40号  
E-mail: nhhbzzx@gdmsa.gov.cn                      电 话: 020-89320336  
传 真: 020-89320336                              邮 编: 510235

#### 中国海事航海图书资料发行网站

网 址: [www.chart.gov.cn](http://www.chart.gov.cn)

统一书号:15114·2814

定 价:8.00元

网上购书:[www.chinasybook.com](http://www.chinasybook.com)