



中华人民共和国海事局

中国沿海港口航道图

改正通告

2017年第52期(总第846期)

项数(1513-1532)

2017年12月25日



人民交通出版社股份有限公司
China Communications Press Co., Ltd.

书 名: 中国沿海港口航道图改正通告(2017年第52期)

著 作 者: 中华人民共和国海事局

责任编辑: 杨 川

出版发行: 人民交通出版社股份有限公司

地 址: (100011) 北京市朝阳区安定门外外馆斜街3号

网 址: <http://www.chinasybook.com>

销售电话: (021)33811505

经 销: 东海航海保障中心上海海图中心

印 刷: 上海海图图书印刷厂

开 本: 880×1230 1/16

印 张: 2.25

字 数: 47千

版 次: 2017年12月第1版

印 次: 2017年12月第1次印刷

书 号: 15114·2768

定 价: 8.00元

(有印刷、装订质量问题的图书由本公司负责调换)

说 明

一、本通告刊登的中国沿海海区航行要素变化信息以及海上施工作业信息,主要用以改正中华人民共和国海事局出版的中国沿海港口航道图,并为广大航海用户提供有关航行安全的服务信息。

二、本通告所刊登的信息,主要来源于海事管理部门发布的航行通告、航行警告、航标动态以及海事测绘成果,航运、航道、海洋、港务、渔政等部门正式发布或提供的相关信息作为其补充来源。

三、本通告所刊登的信息内容包括航行公告、改正通告、临时通告三类:

(一)航行公告的信息内容包括航行规章、航法的实施、废除、变更信息,航海图书的出版、改版、作废信息以及海事管理部门发布的有关通航安全的通告类信息,其不涉及沿海港口航道图的改正,主要为航海用户提供航海信息服务。

(二)改正通告的信息内容用以改正其所列关系图幅的图上航行要素,关系图幅的图号后小括号内的数字表示该图只改正本项内容中的某几个小项,图号后中括号内的数字表示涉及该图前一次改正的通告的年份和项号。

(三)临时通告的信息内容包括航行要素的临时性设置、撤销、变更、划定等信息和海上施工作业信息,其一般不改正所涉及的沿海港口航道图,列出关系图幅的图号,主要为航海用户获取相关航行安全信息提供方便。

四、本通告所标注的位置坐标采用2000国家大地坐标系,其航海用途等同于WGS-84世界大地坐标系;深度基准采用理论最低潮面;高程采用1985国家高程基准;方位采用真方位,其中航标导航线和光弧的方位系指海上视航标的真方位;灯塔和灯桩的灯光中心高度以平均大潮高潮面为基准。

五、本通告所使用的图式符号参照《中国海图图式GB12319-1998》绘制。

六、本通告所使用的计量单位为国际标准计量单位,并用符号和英文字母代替汉字:度($^{\circ}$)、分(')、秒(")、海里(M)、千米(km)、米(m)。

目 录

航行公告	1
索 引	3
改正通告	6
临时通告	11
本月失效的临时通告清单	15
有效临时通告索引	21
航标表改正	31
海区情况报告表	33
《海区情况报告表》使用说明	34

航行公告

一、出版物信息

1.新版港口航道图

序号	图号	图名	比例尺	出版日期	备注
1	32201	东营港	1:25000	2017年12月第1版	
2	36127	黄岛前湾港区	1:10000	2017年12月第6版	
3	83102	马鞭洲航道	1:25000	2017年12月第9版	
4	88110	淡水港	1:10000	2017年12月第2版	
5	88202	雷州港	1:10000	2017年12月第2版	
6	88303	外罗港	1:10000	2017年12月第2版	

2.作废港口航道图

序号	图号	图名	比例尺	出版日期	备注
1	32201	东营港及附近	1:25000	2014年3月第1版	
2	36127	黄岛前湾港区	1:10000	2016年5月第5版	
3	83102	马鞭洲航道	1:25000	2016年8月第8版	
4	88110	淡水港	1:10000	2013年11月第1版	
5	88202	雷州港	1:10000	2014年1月第1版	
6	88303	外罗港	1:10000	2013年11月第1版	

二、通航信息

1.关于公布营口港营口港区二〇一七年冬季封港的通告

各有关单位及船舶：

营口港营口港区定于2017年11月25日12:00时封港，现就有关注意事项通知如下：

1)在港船舶应安排好船舶航行计划，提前做好离港准备工作。

2)各有关单位应及时将封港信息通报给相关船舶及公司。

3)驶往营口港营口港区的船舶应提前向营口海事局船舶交通管理中心(0417-6245459, VHF69)、营口辽河口海事处(0417-3843009)咨询有关船舶航行安全信息，以策安全。

资料来源 营海航(2017)039号

2.关于公布庙岛群岛水道禁航区信息提醒的通告

近期,发现船舶违反相关规定,穿越庙岛群岛水域禁航区。为预防类似事故再次发生,特此通告:庙岛群岛水道除长山水道和登州水道外,其他诸水道禁止任何商船航行。登州水道限200总吨以下船舶航行。

资料来源 烟海航(2017)068号

3.广州伶仃水道47~51号灯浮临时航道开通

为配合广州港49号灯浮南侧航道内沉船(位置:22°41'12"N,113°41'00"E)打捞作业,保障船舶航行安全和港口正常生产,设置了广州港伶仃水道47~51号灯浮临时航路,现将有关事项通告如下:

1)广州港伶仃水道47~51号灯浮临时航路位于伶仃水道北段,全长约1.46M,最小海图水深9.4m,航路中心沿以下三点连线:

- (1)临时航路北端22°42'00".0N,113°40'48".7E;
- (2)临时航路转弯点22°41'14".9N,113°41'15".3E;
- (3)临时航路南端22°40'35".5N,113°41'09".2E。

2)广州港伶仃水道47~51号灯浮临时航路使用时间:2017年12月2日起每天06:00时~18:00时,风力小于6级时,停止使用时间另行通告。

3)广州港伶仃水道47~51号灯浮临时航路使用期间:

(1)撤除广州港49号灯浮,广州港50号灯浮沿航道轴线北移0.4M到22°41'51".8N,113°40'45".5E。

(2)在22°41'14".9N,113°41'18".9E增设临时航路右侧标1座;在22°41'12".0N,113°41'07".8E增设东方位标1座。

(3)临时航路内实行有计划单向通航,航经船舶吃水按照10%富裕水深控制,速度原则上控制在8节内,禁止船舶在临时航路内并行,追越。

(4)临时航路现场设有拖轮应急,过往船舶除服从广州VTS的交通组织外,还应服从海巡船艇的现场指挥。

4)广州港伶仃水道47~51号灯浮临时航路船舶安全航行注意事项:

(1)进港时,船舶航行至47号灯浮时转入临时航路,真航向008°,航行0.66M抵临时航路右侧标转真航向328°,航行0.8M抵50号灯浮转入原伶仃航道航行。出港时,船舶沿上述航线反向航行。

(2)33LD锚地暂停使用

5)本通告未规定的,按照《广东海事局辖区船舶安全航行规定》等规定执行。

6)本通告由中华人民共和国广州海事局负责解释。

资料来源 穗海航(2017)434号

索 引

1.地理区域索引

渤海	辽东湾	(1513)
	唐山港	(1527)
	天津港	(1514)
	潍坊港	(1528)
黄海	烟台港	(1515)
	青岛港	(1516)、(1517)、(1518)、(1519)
	日照港	(1520)、(1521)
	连云港港	(1522)、(1529)
东海	长江口及附近	(1523)、(1530)
台湾海峡	围头湾	(1524)
	深沪湾	(1531)
	厦门港及附近	(1532)
南海	珠江口	(1525)
	川山群岛附近	(1526)

2.关系图幅索引

图 号	改正通告项号	临时通告项号
13001	1513	
22001		1527
23001	1514	
23101	1514	
23113	1514	
23114	1514	
33322		1528
34166	1515	
34167	1515	
34168	1515	
36001	1516、1517、1518	
36002	1516、1517、1518、1519	
36122	1516、1517、1518	
36123	1516、1517、1518	
36144	1519、1520	
36145	1519	
37001	1522	
37101	1520、1521、1522	
37111	1520	
37112	1520	
37122	1521	
37123	1521	
1303	1513	
1305	1516	
1306	1516、1517、1518、1519、1522	
41101	1522	
41112	1522	1529
41121	1522	
41122	1522	1529
44001	1523	
44126	1523	
44134	1523	
44174	1523	
44211		1530
64001	1524	
64321		1531

改正通告

1513.渤海 辽东湾——存在沉船


在 $40^{\circ}05'30''.0N$ 、 $121^{\circ}34'37''.2E$ 位置处加绘“”。

注:该沉船为木质渔船。

图 号 13001〔2017-1489〕 1303〔2017-1490〕

资料来源 辽航警(2017)0294号

1514.渤海 天津港——沉船变更

(1)删除 $38^{\circ}56'27''.1N$ 、 $117^{\circ}48'55''.5E$ 位置处的“”。


(2)在 $38^{\circ}56'27''.1N$ 、 $117^{\circ}48'55''.6E$ 位置处加绘“”。

图 号 23001(1)〔2017-1492〕 23101〔2017-1492〕 23113〔2017-1205〕
23114〔2017-1142〕

资料来源 天津海事测绘中心

1515.黄海 烟台港 芝罘湾港区——灯桩移位







$37^{\circ}34'16''.7N$ 、 $121^{\circ}23'31''.2E$ 位置处的烟台港芝罘湾港区三突堤南灯桩移位至 $37^{\circ}34'05''.0N$ 、 $121^{\circ}23'31''.4E$,其他不变。

图 号 34166〔2017-813〕 34167〔2017-813〕 34168〔2017-813〕

资料来源 北海航保标通字(2017)054号

1516.黄海 青岛港——障碍物及浅水深变更

1)删除下列位置处的障碍物及浅水深:

位置	内容
(1) $36^{\circ}02'32''.2N$ 、 $120^{\circ}21'45''.2E$	
(2) $36^{\circ}02'20''.6N$ 、 $120^{\circ}22'06''.4E$	8 ₀
(3) $36^{\circ}02'29''.6N$ 、 $120^{\circ}22'14''.5E$	4 ₉ 及等深线
(4)上述(3)位置处	4 ₉ 及等深线
(5) $36^{\circ}02'25''.8N$ 、 $120^{\circ}22'18''.5E$	
(6) $36^{\circ}03'06''.4N$ 、 $120^{\circ}22'15''.8E$	1 ₃ 石
(7) $36^{\circ}03'14''.6N$ 、 $120^{\circ}22'47''.0E$	 沉箱
(8) $36^{\circ}03'15''.3N$ 、 $120^{\circ}22'45''.6E$	 沉箱
(9) $36^{\circ}02'53''.0N$ 、 $120^{\circ}23'12''.5E$	
(10) $36^{\circ}02'48''.6N$ 、 $120^{\circ}23'09''.2E$	 岩
(11)上述(10)位置处	2 ₈
(12)上述(10)位置处	2 ₈ 岩

- | | |
|--------------------------------|---------------------|
| (13)36°02'55".6N、120°23'37".0E | 4 ₇ |
| (14)36°03'16".5N、120°24'28".8E | 1 ₆
岩 |
| (15)36°03'14".0N、120°24'28".2E | 3 ₅ |
| (16)36°03'17".2N、120°24'43".0E | 2 ₆ |
| (17)36°03'24".4N、120°25'58".8E | 4 ₄ |
| (18)36°02'22".5N、120°24'56".6E | 17 ₈ 碍 |

2)在下列位置处加绘障碍物及浅水深:

位置	内容
(19)36°02'32".1N、120°21'45".2E	4 ₈
(20)36°02'22".2N、120°22'04".5E	8 ₂
(21)36°02'31".3N、120°22'13".4E	5 ₉
(22)36°03'06".7N、120°22'15".0E	1 ₂ 石
(23)36°03'15".8N、120°22'45".3E	0 ₆ 沉箱
(24)36°02'50".9N、120°23'11".1E	3 ₄
(25)36°02'48".5N、120°23'09".2E	2 ₉ 岩
(26)36°02'55".7N、120°23'37".3E	4 ₅
(27)36°03'16".8N、120°24'29".2E	1 ₆ 岩
(28)36°03'17".9N、120°24'43".4E	2 ₇
(29)36°03'24".5N、120°25'58".6E	4 ₄
(30)36°02'22".7N、120°24'55".9E	18 ₈ 碍
(31)36°02'59".0N、120°26'09".2E	17 ₂
(32)36°02'40".7N、120°23'05".3E	9 ₁

图 号 36001(1、3、8、10、18;19~21、23、25、30~32)(14;27图上不改)[2017-1313]
 36002(1、3、10、18;19~21、23、25、30~32)(14;27图上不改)[2017-1126]
 36122(1、3、5、8、11、13、16、18;19~21、23、25、26、28、30~32)(14;27图上不改)
 [2017-1387]
 36123(1~3、5~7、9、10、13、15、16、18;19~26、28、30~32)(14、17;27、29图上不改)
 [2017-1387]
 1305(1、4、12、18;19、21、25、30、31)(14、17;27、29图上不改)[2017-1100]
 1306(1、4、13、18;19、21、23、25、30、31)(14、17;27、29图上不改)[2017-1494]

资料来源 天津海事测绘中心

1517.黄海 青岛港——撤除灯浮标

删除 35°59'51".0N、120°24'14".9E 处的青岛港沉船灯浮标符号及注记。

图 号 36001[2017-1516] 36002[2017-1516] 36122[2017-1516] 36123[2017-1516]

1306〔2017-1516〕

资料来源 北海航保标通字(2017)055号

1518. 黄海 青岛港——灯浮标移位

(1)35°59'54".0N、120°24'34".8E位置处的粤东江238沉船灯浮标移位至35°59'49".1N、120°24'32".5E,其他不变。

(2)在35°59'49".1N、120°24'32".5E处加绘粤东江238沉船灯浮标,内容:“”。

图 号 36001(2)〔2017-1517〕 36002(2)〔2017-1517〕 36122(1)〔2017-1517〕
36123(1)〔2017-1517〕 1306(2)〔2017-1517〕

资料来源 北海航保标通字(2017)055号

1519. 黄海 青岛港 董家口港区——灯浮标移位

下列位置灯浮标移位:

名称	原位置	新位置
(1)董家口港区141号灯浮标	35°29'11".3N、119°49'04".7E	35°29'15".5N、119°49'00".0E
(2)董家口港区P2号灯浮标	35°30'08".3N、119°49'04".6E	35°30'08".3N、119°49'00".0E
(3)董家口港区P3号灯浮标	35°31'05".4N、119°49'04".4E	35°31'05".4N、119°49'00".0E
(4)董家口港区P4号灯浮标	35°32'02".4N、119°49'04".3E	35°32'02".4N、119°49'00".0E
(5)董家口港区P5号灯浮标	35°33'08".4N、119°49'04".2E	35°33'08".4N、119°49'00".0E

图 号 36002(图上不改)〔2017-1518〕 36144(1、2、4、5)(图上不改)〔2017-1126〕
36145(5)(图上不改)〔2017-1126〕 1306(1)(图上不改)〔2017-1518〕

资料来源 北海航保标通字(2017)052号

1520. 黄海 日照港 石臼港区——存在障碍物

在下列位置处加绘障碍物:



位置	内容
(1)35°22'36".6N、119°32'16".1E	
(2)35°22'36".1N、119°32'18".3E	

图 号 36144(2)〔2017-1519〕 37101(2)〔2017-1493〕 37111〔2017-1493〕
37112〔2017-1493〕

资料来源 天津海事测绘中心

1521. 黄海 日照港 岚山港区——灯浮标移位

下列位置灯浮标移位:

名称	原位置	新位置
(1)岚山港区341号灯浮标	35°05'51".0N、119°26'07".2E	35°05'50".4N、119°26'01".8E




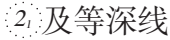
(2)岚山港区402号灯浮标 35°06′05″.7N、119°25′33″.5E 35°06′06″.2N、119°25′28″.2E

图 号 37101(2)[2017-1520] 37122[2017-1128] 37123[2016-1259]

资料来源 北海航保标通字(2017)053号

1522.黄海 连云港港——沉船、障碍物及浅水深变更

1)删除下列位置处的沉船、障碍物及水深:

位置	内容
(1)34°45′19″.0N、119°26′09″.4E	 水泥桩
(2)34°43′03″.7N、119°28′32″.9E	 (2)
(3)34°51′48″.7N、119°40′02″.8E	概位:  (2006)
(4)34°44′26″.1N、119°29′46″.8E	 2 ₁ 及等深线
(5)34°46′48″.2N、119°39′06″.9E	10 ₃
(6)34°59′59″.7N、119°54′26″.6E	10 ₃

2)在下列位置处加绘浅水深及等深线:

位置	内容
(7)34°47′20″.8N、119°38′56″.0E	8 ₇ 及等深线
(8)34°46′56″.3N、119°39′21″.4E	7 ₉ 及等深线
(9)34°46′35″.2N、119°38′41″.0E	7 ₈ 及等深线
(10)34°45′58″.7N、119°38′30″.4E	7 ₅ 及等深线
(11)34°59′59″.8N、119°54′26″.1E	9 ₆ 及等深线
(12)34°52′49″.9N、119°44′43″.6E	14

图 号 37001(2~4;7~12)[2017-1493] 37101(11)[2017-1521]

41101(2、3、5、6;7~12)[2017-1438] 41112(1、2、4)[2017-370]

41121(3、5;7~10、12)[2017-1388] 41122(2、4、5;7~10)[2017-1438]

1306(3、5;8、11、12)[2017-1519]

资料来源 上海海事测绘中心

1523.东海 长江口及附近——存在障碍物



在31°29′48″.2N、121°24′56″.8E位置处加绘“”。

图 号 44001[2017-1496] 44126[2017-1409] 44134[2017-1406] 44174[2017-1496]

资料来源 上海海事测绘中心

1524.台湾海峡 围头湾——存在障碍物

在24°32′42″.8N、118°29′40″.2E位置处加绘“概位:”。

注:该障碍物为一碍航砂管,低潮时露出水面约2m。

图 号 64001[2017-1448] 64431[2017-1447] 65171[2017-1447]

资料来源 泉海航(2017)096号

1525.南海 珠江口 路环岛西侧——划定锚地

用锚地界线符号连接下列各点,内注“路环游艇停泊区⚓”:

(1)22°07′39″.0N、113°32′55″.8E

(2)22°07′39″.0N、113°33′03″.0E

(3)22°07′31″.2N、113°33′03″.0E

(4)22°07′31″.2N、113°32′55″.2E

图 号 84204〔2017-1473〕 84206〔2017-1473〕 84221〔2017-1473〕

资料来源 澳门通告(2017)061号

1526.南海 川山群岛附近——存在沉船

在21°35′31″N、112°52′47″E位置处加绘“⚓(2017)”。

注:该沉船为防城港籍干货船“顺鑫188”,于2017年12月1日沉没。

图 号 85001〔2017-1501〕 85101〔2017-1477〕 3314〔2017-1501〕

资料来源 江航通字(2017)152号

临时通告

1527.渤海 唐山港 京唐港区——探井作业(临)

自2017年11月8日至2018年11月30日,昼夜在以 $39^{\circ}04'30''.5N$ 、 $119^{\circ}00'20''.6E$ 为圆心,500m为半径的水域范围内进行QHD31-2-1井探井作业。施工船舶按规定悬挂有关信号,并保持VHF09及16频道守听。过往船舶加强瞭望,提前联系避让事宜。

图 号 22001

资料来源 冀唐海航(2017)050号

1528.渤海 潍坊港——冬季换标(临)

自2017年11月30日,进行潍坊港西港区进行冬季航标更换作业。将潍坊港西港区1~8号灯浮,计8座灯浮标更换为冰标。

图 号 33322

资料来源 北海航保标通字(2017)051号

1529.黄海 连云港港——疏浚作业(临)

自2017年12月1日至2018年5月30日,在连云港港新陆桥公司34号泊位,即以下六点连线水域范围内进行34号泊区、港池维护疏浚工程作业:

(1) $34^{\circ}45'03''.6N$ 、 $119^{\circ}25'02''.8E$

(2) $34^{\circ}45'03''.7N$ 、 $119^{\circ}28'23''.2E$

(3) $34^{\circ}44'54''.2N$ 、 $119^{\circ}25'23''.2E$

(4) $34^{\circ}44'48''.3N$ 、 $119^{\circ}25'21''.6E$

(5) $34^{\circ}44'48''.3N$ 、 $119^{\circ}25'08''.6E$

(6) $34^{\circ}44'50''.7N$ 、 $119^{\circ}25'02''.9E$

施工船舶按规定显示信号,保持VHF 16频道守听。过往船舶应提前联系避让事宜,通过施工水域时谨慎缓行。

图 号 41112 41122

资料来源 云海航(2017)061号

1530.东海 长江口及附近——工程施工(临)

自2017年7月27日至2018年4月30日,昼夜在长江上海段宝山支航道A72号灯浮南侧上海吴淞口国际邮轮码头下游,即以下四点连线水域范围内进行船舶交管中心工程施工作业:

(1) $31^{\circ}24'17''.0N$ 、 $121^{\circ}30'30''.0E$

(2) $31^{\circ}24'22''.7N$ 、 $121^{\circ}30'42''.1E$

(3) $31^{\circ}24'27''.4N$ 、 $121^{\circ}30'45''.3E$

(4) $31^{\circ}24'33''.4N$ 、 $121^{\circ}30'33''.2E$

施工船舶按规定显示信号, AIS正常开启, 并保持VHF06频道守听。航经船舶应加强瞭望和联系, 与作业船舶保持安全距离并缓速通过。

图 号 44211

资料来源 沪海航(2017)329、587号

1531.台湾海峡 深沪湾——炸礁作业(临)

自2017年11月29日至2018年10月30日, 在以下四点连线水域范围内进行锦尚作业区4号泊位工程基槽开挖及炸清礁作业:

(1)24°43'13".8N、118°44'16".3E

(2)24°43'07".1N、118°44'23".5E

(3)24°43'07".1N、118°44'26".6E

(4)24°43'25".9N、118°44'29".7E

作业船舶按规定显示信号, 保持VHF16及69频道守听。过往船舶应加强瞭望和联系, 谨慎驾驶, 以策安全。

图 号 64321

资料来源 泉海航(2017)098号

1532.台湾海峡 厦门港及附近——大桥施工(临)

自2016年12月12日至2018年10月13日, 昼夜在厦门东部南港海水域, 即以下五点依次连线水域范围内, 进行翔安机场快速路南段工程(南港特大桥)施工作业:

(1)24°34'46".5N、118°19'20".7E

(2)24°34'27".2N、118°19'17".5E

(3)24°34'22".8N、118°19'15".0E

(4)24°34'19".3N、118°19'18".5E

(5)24°34'46".0N、118°19'23".0E

作业水域内禁止无关船舶进入。施工单位按规定显示信号。

图 号 65131 65171

资料来源 闽海事厦航(2016)075、(2017)068号

本月失效的临时通告清单

(1)渤海

1362/2016	长兴岛	冬季换标(临)
1363/2016	营口	冬季换标(临)
1364/2016	秦皇岛港	冬季换标(临)
1384/2016	营口港	冬季换标(临)
1385/2016	营口港	冬季换标(临)
1386/2016	营口港	冬季换标(临)
1387/2016	盘锦港	冬季换标(临)
1388/2016	锦州港	冬季换标(临)
1389/2016	葫芦岛港	冬季换标(临)
1391/2016	潍坊港	冬季换标(临)
1392/2016	烟台港	冬季换标(临)
1393/2016	烟台港	冬季换标(临)
1394/2016	烟台港	冬季换标(临)
1426/2016	潍坊港	冬季换标(临)
15/2017	秦皇岛港	回填工程(至2017年12月31日止)
106/2017	金州湾	填海工程(至2017年12月31日止)
125/2017	金州湾	填海工程(至2017年12月31日止)
237/2017	黄骅港	码头工程(至2017年12月31日止)
273/2017	天津港	水深测量(至2017年12月31日止)
448/2017	长兴岛	围堰工程(至2017年12月31日止)
480/2017	唐山港	工程施工(至2017年12月31日止)
659/2017	金州湾	填海工程(至2017年12月31日止)
660/2017	黄骅港	工程施工(至2017年12月31日止)
661/2017	东营港	工程施工(至2017年12月20日止)
682/2017	唐山港	工程施工(至2017年12月31日止)
683/2017	黄骅港	码头工程(至2017年12月31日止)
789/2017	南长山岛	码头工程(至2017年12月1日止)
893/2017	滨州港	清淤工程(至2017年12月31日止)
1053/2017	唐山港	工程施工(至2017年12月31日止)
1054/2017	唐山港	工程施工(至2017年12月31日止)
1056/2017	烟台港	工程施工(至2017年12月31日止)
1082/2017	唐山港	清淤工程(至2017年12月31日止)
1083/2017	唐山港	清淤工程(至2017年12月31日止)
1084/2017	东营港	工程施工(至2017年12月31日止)
1085/2017	东营港	工程施工(至2017年12月31日止)

1086/2017	潍坊港	护岸工程(至2017年12月7日止)
1110/2017	莱州港	清淤工程(至2017年12月31日止)
1143/2017	黄骅港	工程施工(至2017年12月31日止)
1329/2017	唐山港	工程施工(至2017年12月31日止)
1330/2017	唐山港	勘探作业(至2017年12月31日止)
1331/2017	天津港	防波堤工程(至2017年12月31日止)
1332/2017	天津港	防波堤工程(至2017年12月31日止)
1333/2017	黄骅港	疏浚工程(至2017年12月31日止)
1334/2017	黄骅港	疏浚工程(至2017年12月31日止)
1335/2017	黄骅港	疏浚工程(至2017年12月31日止)
(2) 黄海		
272/2016	日照港	防波堤工程(至2017年12月16日止)
501/2016	日照港	工程施工(至2017年12月30日止)
1359/2016	庄河港	冬季换标(临)
66/2017	江苏沿海	礁石作业(至2017年12月31日止)
80/2017	鸭绿江	冬季换标(临)
81/2017	丹东港	冬季换标(临)
196/2017	滨海港	防洪堤工程(至2017年12月31日止)
228/2017	庄河港	泊位工程(至2017年12月31日止)
229/2017	大连港	疏浚工程(至2017年12月31日止)
343/2017	日照港	陆域形成工程(至2017年12月30日止)
383/2017	大丰港	工程施工(至2017年12月31日止)
478/2017	丹东港	疏浚工程(至2017年12月30日止)
523/2017	日照港	码头工程(至2017年12月31日止)
658/2017	大连港	疏浚工程(至2017年12月31日止)
662/2017	日照港	疏浚工程(至2017年12月31日止)
684/2017	大丰港及附近	工程施工(至2017年12月31日止)
685/2017	吕四港	灯桩暂停使用(东灶港左、右)
707/2017	日照港	陆域形成工程(至2017年12月31日止)
751/2017	大丰东沙岛附近	管线作业(至2017年12月31日止)
832/2017	烟台港	码头工程(至2017年12月16日止)
867/2017	烟台港	工程作业(至2017年12月31日止)
868/2017	烟台港	泊位工程(至2017年12月31日止)
920/2017	日照港	工程施工(至2017年12月31日止)
921/2017	日照港	工程施工(至2017年12月31日止)
923/2017	连云港港	大桥施工(至2017年12月31日止)
965/2017	烟台港	防波堤工程(至2017年12月31日止)

1014/2017	射阳港	疏浚工程(至2017年12月6日止)
1052/2017	丹东港	海洋牧场工程(至2017年12月30日止)
1185/2017	青岛港	航道扩建工程(至2017年12月31日止)
1250/2017	连云港港	疏浚作业(至2017年12月20日止)
1303/2017	日照港	疏浚工程(至2017年12月31日止)
1304/2017	日照港	疏浚工程(至2017年12月31日止)

(3)东海、台湾海峡

410/2016	舟山群岛	码头建造施工(至2017年12月28日止)
720/2016	长江口	工程施工(至2017年12月31日止)
860/2016	洋山港	围垦作业(至2017年12月31日止)
1398/2016	长江口	促淤工程(至2017年12月31日止)
1429/2016	长江口	工程施工(至2017年12月31日止)
39/2017	厦门港及附近	大桥施工(至2017年12月12日止)
70/2017	舟山群岛	建造施工(至2017年12月31日止)
103/2017	东山湾	护岸工程(至2017年12月31日止)
242/2017	舟山群岛	测量作业(至2017年12月31日止)
274/2017	长江口及附近	测量作业(至2017年12月31日止)
275/2017	舟山群岛	码头建造施工(至2017年12月28日止)
287/2017	厦门港及附近	采砂作业(至2017年12月31日止)
317/2017	长江口	测量作业(至2017年12月31日止)
324/2017	围头湾	开挖作业(至2017年12月31日止)
385/2017	宁波港	测量作业(至2017年12月31日止)
451/2017	芦潮港	工程施工(至2017年12月31日止)
452/2017	舟山群岛	工程施工(至2017年12月31日止)
485/2017	长江口	测量作业(至2017年12月31日止)
486/2017	长江口	测量作业(至2017年12月31日止)
487/2017	宁波港	测量作业(至2017年12月31日止)
585/2017	舟山港	疏浚作业(至2017年12月31日止)
586/2017	舟山港	疏浚作业(至2017年12月31日止)
587/2017	舟山港	疏浚作业(至2017年12月31日止)
588/2017	舟山港	测量作业(至2017年12月31日止)
608/2017	宁波港	测量作业(至2017年12月31日止)
610/2017	甬江	疏浚作业(至2017年12月31日止)
611/2017	厦门港及附近	造地工程(至2017年12月31日止)
628/2017	舟山港	疏浚作业(至2017年12月31日止)
630/2017	台州港	工程施工(至2017年12月28日止)
633/2017	湄洲湾	疏浚作业(至2017年12月31日止)

686/2017	大洋山及附近	测量作业(至2017年12月31日止)
687/2017	湄洲湾	工程施工(至2017年12月3日止)
714/2017	舟山群岛	码头施工(至2017年12月31日止)
723/2017	厦门港及附近	采砂作业(至2017年12月31日止)
794/2017	舟山港	疏浚作业(至2017年12月31日止)
795/2017	乐清湾	大桥施工(至2017年12月31日止)
802/2017	福州港	大桥施工(至2017年12月1日止)
835/2017	长江口及附近	工程施工(至2017年12月31日止)
836/2017	长江口及附近	工程施工(至2017年12月31日止)
837/2017	舟山港	疏浚作业(至2017年12月31日止)
838/2017	舟山港	疏浚作业(至2017年12月31日止)
839/2017	舟山港	测量作业(至2017年12月31日止)
840/2017	三门湾	大桥作业(至2017年12月31日止)
841/2017	三门湾	大桥作业(至2017年12月31日止)
843/2017	湄洲湾	疏浚工程(至2017年12月30日止)
845/2017	泉州湾	疏浚工程(至2017年12月31日止)
846/2017	深沪湾附近	码头工程(至2017年12月31日止)
894/2017	杭州湾	大桥施工(至2017年12月31日止)
896/2017	甬江	疏浚作业(至2017年12月31日止)
899/2017	舟山港	测量作业(至2017年12月31日止)
900/2017	三门湾	工程施工(至2017年12月31日止)
901/2017	厦门岛东侧	工程施工(至2017年12月31日止)
924/2017	甬江口	测量作业(至2017年12月31日止)
925/2017	甬江	疏浚作业(至2017年12月31日止)
926/2017	三门湾	大桥施工(至2017年12月31日止)
927/2017	灵江	大桥作业(至2017年12月23日止)
928/2017	台州湾	大桥施工(至2017年12月31日止)
929/2017	温州港	大桥施工(至2017年12月13日止)
930/2017	温州港	大桥工程(至2017年12月10日止)
931/2017	温州港	工程施工(至2017年12月15日止)
932/2017	泉州湾	水工作业(至2017年12月31日止)
933/2017	泉州湾	工程施工(至2017年12月1日止)
969/2017	甬江	疏浚作业(至2017年12月31日止)
970/2017	甬江	测量作业(至2017年12月31日止)
971/2017	舟山港	测量作业(至2017年12月31日止)
972/2017	舟山港	测量作业(至2017年12月31日止)
973/2017	舟山港	测量作业(至2017年12月31日止)
975/2017	湄洲湾	疏浚作业(至2017年12月30日止)

1016/2017	甬江	疏浚作业(至2017年12月31日止)
1017/2017	舟山港	疏浚作业(至2017年12月31日止)
1018/2017	舟山港	疏浚作业(至2017年12月31日止)
1020/2017	舟山港	疏浚作业(至2017年12月31日止)
1022/2017	舟山港	疏浚作业(至2017年12月31日止)
1023/2017	舟山港	围堤施工(至2017年12月31日止)
1024/2017	舟山港	码头工程(至2017年12月31日止)
1026/2017	三门湾	围堤施工(至2017年12月31日止)
1058/2017	舟山港	疏浚作业(至2017年12月31日止)
1059/2017	舟山港	清淤作业(至2017年12月31日止)
1060/2017	闽江	泊位工程(至2017年12月25日止)
1061/2017	兴化湾	泊位工程(至2017年12月31日止)
1091/2017	厦门港	疏浚作业(至2017年12月31日止)
1113/2017	舟山群岛	地质勘探(至2017年12月31日止)
1116/2017	闽江口	工程施工(至2017年12月31日止)
1118/2017	泉州湾	疏浚作业(至2017年12月31日止)
1148/2017	舟山港	疏浚作业(至2017年12月31日止)
1150/2017	舟山港	疏浚作业(至2017年12月31日止)
1151/2017	舟山港	测量作业(至2017年12月31日止)
1152/2017	舟山港	疏浚作业(至2017年12月31日止)
1188/2017	舟山港	疏浚作业(至2017年12月31日止)
1189/2017	舟山群岛	码头施工(至2017年12月8日止)
1191/2017	台州	大桥施工(至2017年12月31日止)
1192/2017	飞云江	工程施工(至2017年12月15日止)
1196/2017	厦门港	工程施工(至2017年12月8日止)
1197/2017	厦门港	疏浚工程(至2017年12月31日止)
1253/2017	温州港	大桥施工(至2017年12月31日止)
1255/2017	飞云江口	围垦作业(至2017年12月31日止)
1268/2017	舟山港	炸礁作业(至2017年12月31日止)

(4)南海、北部湾

1130/2014	外罗门水道	灯桩暂停使用(下寮仔、白茅塘、邓宅、后海、下港、车路门桩)
1363/2014	雷州半岛西岸	灯桩暂停使用(水尾角、水尾村堤头、水尾村堤头右侧灯桩)
976/2016	琼州海峡	工程施工(至2017年12月30日止)
1253/2016	湛江港	灯船暂停使用(A1号)
19/2017	海南岛	填海作业(至2017年12月31日止)
178/2017	广州港	灯浮标移位(广州港A6号、2号)
207/2017	珠江口	灯船暂停使用(马友石灯船)

208/2017	广州港	疏浚及吹填工程施工(至2017年12月31日止)
209/2017	珠江口	工程施工(至2017年12月24日止)
210/2017	北海港	码头工程施工(至2017年12月13日止)
326/2017	珠江口	桩基施工(至2017年12月21日止)
350/2017	珠江口	水工工程施工(至2017年12月25日止)
390/2017	深圳湾	桩基施工(至2017年12月31日止)
391/2017	深圳湾	工程施工(至2017年12月30日止)
393/2017	珠江口	工程施工(至2017年12月31日止)
433/2017	广州港	航标变更(广州港10、12号灯浮标)
434/2017	广州港	航标变更(广州港4、6、7、9、11号灯浮标)
456/2017	珠江口	码头工程施工(至2017年12月31日止)
560/2017	海南岛	填海工程(至2017年12月31日止)
637/2017	深圳港西部	划定锚泊区域(至2017年12月30日止)
806/2017	深圳港西部	疏浚作业(至2017年12月31日止)
869/2017	珠江口	工程施工(至2017年12月31日止)
902/2017	海陵湾	过驳作业(至2017年12月31日止)
937/2017	珠江口	码头工程(至2017年12月31日止)
938/2017	珠江口	勘察作业(至2017年12月30日止)
939/2017	珠江口	工程施工(至2017年12月31日止)
940/2017	珠江口	吹填作业(至2017年12月31日止)
942/2017	钦州港	清淤作业(至2017年12月10日止)
978/2017	海陵岛附近	工程施工(至2017年12月31日止)
979/2017	湛江港	码头工程(至2017年12月31日止)
980/2017	湛江港	灯船恢复(湛江港灯船)
1027/2017	珠江口	填海作业(至2017年12月31日止)
1028/2017	北海港	码头工程(至2017年12月13日止)
1064/2017	汕头港	疏浚作业(至2017年12月30日止)
1065/2017	北海港	工程施工(至2017年12月24日止)
1158/2017	珠江口	工程施工(至2017年12月31日止)

有效临时通告索引

(1)渤海

383/2010	天津港	临时设置灯浮标(防波堤RT施工区)
230/2017	金州湾	填海工程(至2018年7月1日止)
518/2017	唐山港	护岸工程(至2018年3月15日止)
519/2017	唐山港	防波堤工程(至2018年9月15日止)
891/2017	唐山港	岸线工程(至2018年6月30日止)
892/2017	唐山港	清淤工程(至2018年6月30日止)
919/2017	天津港	泊位工程(至2019年2月15日止)
1055/2017	烟台港	工程施工(至2018年1月19日止)
1233/2017	天津港	防波堤工程(至2018年8月25日止)
1265/2017	秦皇岛港	清淤工程(至2018年4月26日止)
1266/2017	唐山港	工程施工(至2018年3月31日止)
1267/2017	唐山港	工程施工(至2018年8月15日止)
1373/2017	唐山港	冬季换标(临)
1374/2017	唐山港	防波堤工程(至2018年9月15日止)
1375/2017	天津港	冬季换标(临)
1376/2017	黄骅港	冬季换标(临)
1377/2017	滨州港	冬季换标(临)
1378/2017	东营港	冬季换标(临)
1422/2017	东营港东方	探井作业(至2018年1月14日止)
1423/2017	东营港东方	探井作业(至2018年1月18日止)
1424/2017	东营港东方	探井作业(至2018年1月14日止)
1455/2017	天津港	工程施工(至2018年3月15日止)
1456/2017	天津港	防波堤工程(至2018年9月30日止)
1507/2017	东营港	工程施工(至2019年6月20日止)
1527/2017	唐山港	探井作业(至2018年11月30日止)
1528/2017	潍坊港	冬季换标(临)

(2)黄海

506/2012	连云港港	临时新设 AIS 虚拟航标(43号)
896/2012	石岛港	划定临时航道(石岛新港临时航道)
1084/2012	废黄河口	撤除灯桩(翻身河口右灯桩)
214/2013	射阳港	灯浮标移位(射阳港T7号灯浮)
462/2015	大丰港	灯浮标漂移(大丰港12号)
1050/2015	江苏沿海	测风塔倒塌(射阳北区H2号)
64/2017	大连港	航道工程(至2018年1月31日止)

316/2017	江苏沿海	建设施工(至2018年6月30日止)
484/2017	日照港	工程施工(至2018年4月30日止)
582/2017	大连港	泊位工程(至2018年10月3日止)
584/2017	新洋港	灯桩倒塌(新洋港观测平台)
750/2017	日照港	划定沉箱存放区(至2018年3月止)
922/2017	日照港	划定沉箱存放区(日照钢铁精品基地配套矿石码头)
967/2017	射阳河口	灯桩暂停使用(射阳港南1号)
968/2017	射阳河口	灯桩暂停使用(射阳港南3号)
1015/2017	吕四港	工程作业(至2018年10月18日止)
1186/2017	日照港	码头工程(至2018年8月30日止)
1187/2017	南通港	工程施工(至2019年8月20日止)
1249/2017	青岛港	码头工程(至2018年3月16日止)
1251/2017	洋口港	大桥施工(至2019年9月5日止)
1392/2017	烟台港	填海工程(至2018年3月31日止)
1393/2017	烟台港	疏浚工程(至2018年3月31日止)
1425/2017	青岛港	工程施工(至2018年1月21日止)
1457/2017	青岛港	工程施工(至2018年1月16日止)
1458/2017	青岛港	防波堤工程(至2018年2月1日止)
1482/2017	连云港及附近	疏浚作业(至2018年5月13日止)
1483/2017	连云港港	疏浚作业(至2018年4月14日止)
1529/2017	连云港港	疏浚作业(至2018年5月30日止)

(3)东海、台湾海峡

304/2002	厦门港	临时设置系船浮筒(A、B)
322/2003	舟山	系船浮筒变更(海警1、海警2)
22/2004	长江口	划定锚地([分流咀已撤除]、北导堤南、南导堤北疏浚船A、B)
148/2004	长江口	划定临时抛泥区(9号临时抛泥区)
543/2007	舟山群岛	划定临时锚地(台州港)
1077/2007	舟山群岛	临时设置灯浮标(大桥2号)
1079/2007	浙江沿海	临时设置系船浮筒(缉私1、2号)
894/2009	福建沿海	航道临时通航(泉州湾深水航道)
925/2009	福建沿海	设置临时锚地(宁德核电)
698/2010	福州港	灯桩暂停发光(牛礁灯桩)
702/2010	泉州湾	灯桩暂停发光(内港SB坝头)
889/2010	泉州湾	灯桩熄灭(港心礁)
1016/2010	三门湾	设置灯浮标(海洋监测)
1220/2010	舟山群岛	划定锚地(衢山临时锚地)
68/2012	长江口	大桥通航(自2011年12月24日起)

663/2012	飞云江	临时新设灯浮标(飞云江六桥临1、2、7、8,警临1、2号灯浮)
1524/2012	长江口	灯桩暂停发光(污水2、3号)
554/2015	舟山群岛	大桥施工(至2018年4月30日止)
1051/2015	三门湾	大桥工程(至2018年7月30日止)
376/2016	舟山群岛	大桥建造施工(至2018年9月17日止)
819/2016	舟山群岛	大桥施工(至2019年6月11日止)
904/2016	椒江	灯桩倒塌(长顺坝1号灯桩倒塌)
1196/2016	舟山群岛	大桥建造施工(至2019年6月30日止)
1219/2016	长江口	工程作业(至2018年9月26日止)
1338/2016	舟山群岛	工程施工(至2018年11月1日止)
1366/2016	长江口及附近	工程施工(至2018年5月31日止)
1397/2016	长江口	促淤工程(至2018年1月31日止)
1444/2016	三沙湾	泊位工程(至2018年8月30日止)
1445/2016	三沙湾	填海作业(至2018年7月15日止)
1446/2016	三沙湾	填海作业(至2018年7月15日止)
1447/2016	三沙湾	填海作业(至2018年1月5日止)
101/2017	三沙港	围海造地(至2018年10月31日止)
176/2017	长江口	防波堤施工(至2018年1月20日止)
282/2017	灵江	桥涵标暂停发光(台缙高速桥5、8、9、12、16、20号)
348/2017	三沙湾	泊位工程(至2020年1月11日止)
349/2017	东山湾及附近	填海工程(至2018年6月9日止)
432/2017	厦门港及附近	泊位工程(至2018年6月30日止)
524/2017	舟山群岛	围堤工程(至2018年3月31日止)
525/2017	温州港	灯桩倒塌(温州大桥北桥11号)
613/2017	厦门港及附近	采砂作业(至2019年8月11日止)
634/2017	泉州湾	疏浚作业(至2018年7月31日止)
635/2017	围头湾	工程施工(至2018年3月15日止)
665/2017	温州港	灯桩倒塌(江北导流坝1号)
688/2017	泉州湾及附近	码头施工(至2018年10月20日止)
708/2017	舟山群岛	工程施工(至2018年12月15日止)
709/2017	舟山群岛	码头建造施工(至2018年3月6日止)
710/2017	舟山群岛	码头工程(至2018年10月30日止)
713/2017	舟山群岛	大桥施工(至2019年7月29日止)
721/2017	围头湾及附近	工程施工(至2018年4月19日止)
753/2017	温州港	设置灯桩(江北导流坝临1号)
791/2017	舟山群岛	防波堤工程(至2019年4月29日止)
798/2017	温州港	灯桩移位(温州大桥北桥临11号)
805/2017	围头湾	大桥作业(至2019年5月31日止)

834/2017	长江口及附近	吹填作业(至2018年12月31日止)
897/2017	舟山港	测量作业(至2018年3月31日止)
898/2017	舟山群岛	码头建造施工(至2018年2月4日止)
934/2017	深沪湾	防波堤工程(至2018年7月1日止)
974/2017	兴化湾	泊位工程(至2019年12月31日止)
976/2017	湄洲湾	爆破作业(至2018年10月15日止)
977/2017	围头湾	码头工程(至2018年4月17日止)
1019/2017	舟山港	测量作业(至2018年6月30日止)
1021/2017	舟山港	测量作业(至2018年6月30日止)
1025/2017	舟山群岛	灯桩变更(小黄礁)
1063/2017	厦门港及附近	工程施工(至2018年2月28日止)
1087/2017	宁波港	测量作业(至2018年6月19日止)
1088/2017	温州港	工程施工(至2018年1月31日止)
1089/2017	围头湾	疏浚作业(至2018年6月15日止)
1090/2017	围头湾	疏浚作业(至2018年7月15日止)
1112/2017	长江口	码头工程(至2018年2月28日止)
1114/2017	旗门港	大桥施工(至2018年2月10日止)
1115/2017	花鼓岛附近	大桥施工(至2018年2月10日止)
1117/2017	福州港	疏浚作业(至2018年2月19日止)
1119/2017	东石港	疏浚作业(至2018年7月16日止)
1120/2017	石井港	疏浚作业(至2018年7月17日止)
1121/2017	厦门港及附近	工程施工(至2018年4月30日止)
1144/2017	舟山港	测量作业(至2018年6月30日止)
1145/2017	舟山港	测量作业(至2018年6月30日止)
1146/2017	舟山港	测量作业(至2018年6月30日止)
1147/2017	舟山港	测量作业(至2018年6月30日止)
1149/2017	舟山港	测量作业(至2018年6月30日止)
1153/2017	福州港	大桥施工(至2018年2月25日止)
1154/2017	瓯飞滩	围垦作业(至2018年2月10日止)
1155/2017	瓯飞滩	围垦作业(至2018年2月10日止)
1156/2017	瓯飞滩	围垦作业(至2018年2月10日止)
1157/2017	温州港	大桥施工(至2018年2月10日止)
1193/2017	闽江	工程施工(至2018年2月10日止)
1195/2017	湄洲湾	疏浚作业(至2018年1月28日止)
1234/2017	椒江	灯桩倒塌(椒江大桥19号警戒)
1235/2017	泉州湾	疏浚作业(至2020年8月31日止)
1236/2017	厦门港	灯桩倒塌(嵩4号)
1252/2017	金清港	大桥施工(至2018年1月31日止)

1254/2017	大竹屿	防波堤施工(至2018年3月5日止)
1256/2017	闽江	工程施工(至2018年12月6日止)
1257/2017	福州港	泊位工程(至2018年2月6日止)
1258/2017	马銮湾	清淤吹填(至2018年9月7日止)
1269/2017	三门湾	大桥工程(至2018年3月11日止)
1270/2017	乐清湾	大桥施工(至2018年3月1日止)
1271/2017	乐清湾	大桥工程(至2018年3月25日止)
1272/2017	鳌江口	围垦作业(至2018年3月25日止)
1273/2017	围头湾	管线作业(至2018年9月24日止)
1274/2017	围头湾	围海工程(至2018年2月12日止)
1294/2017	六横岛东南方	工程施工(至2018年4月1日止)
1295/2017	湄洲湾及附近	回填工程(至2018年3月21日止)
1305/2017	杭州湾	大桥施工(至2018年9月19日止)
1306/2017	平海湾及附近	工程施工(至2018年7月30日止)
1307/2017	厦门港	地质勘察(至2018年4月16日止)
1336/2017	永宁江	大桥施工(至2018年4月9日止)
1337/2017	温州港	灯桩暂停使用(温州大桥南桥1号)
1338/2017	闽江	灯桩变更(金牌门临时灯桩)
1339/2017	福州港	疏浚作业(至2018年2月19日止)
1340/2017	福州港	工程施工(至2018年3月28日止)
1379/2017	舟山群岛	管线作业(至2018年6月15日止)
1380/2017	三门湾	大桥工程(至2018年4月24日止)
1381/2017	台州港	工程施工(至2018年4月30日止)
1394/2017	舟山群岛	地质勘探(至2018年3月31日止)
1395/2017	温州港	大桥施工(至2018年3月24日止)
1396/2017	温州港	大桥施工(至2018年4月26日止)
1397/2017	温州港	工程施工(至2018年3月20日止)
1398/2017	温州港	大桥施工(至2018年3月20日止)
1426/2017	舟山群岛	航标变更(黄泽洋灯船)
1427/2017	舟山群岛	吹填施工(至2018年12月30日止)
1428/2017	宁波港	水深测量(至2018年12月31日止)
1429/2017	宁波港	水深测量(至2018年4月22日止)
1459/2017	舟山群岛	灯桩暂停使用(江南大桥8号警戒)
1460/2017	甬江	疏浚作业(至2018年3月21日止)
1461/2017	甬江	工程作业(至2018年3月1日止)
1462/2017	甬江	灯桩暂停使用(酒瓶礁)
1463/2017	厦门港及附近	疏浚作业(至2018年10月14日止)
1464/2017	厦门港及附近	疏浚作业(至2018年5月20日止)

1484/2017	舟山群岛	码头施工(至2018年5月20日止)
1485/2017	舟山群岛	工程施工(至2018年5月27日止)
1486/2017	大门岛附近	工程施工(至2018年5月20日止)
1487/2017	鳌江	大桥工程(至2018年5月20日止)
1508/2017	启东港	工程施工(至2018年5月30日止)
1509/2017	杭州湾	疏浚作业(至2018年3月31日止)
1510/2017	杭州湾	疏浚作业(至2018年5月31日止)
1511/2017	石浦港	疏浚作业(至2018年4月30日止)
1530/2017	长江口及附近	工程施工(至2018年4月30日止)
1531/2017	深沪湾	炸礁作业(至2018年10月30日止)
1532/2017	厦门港及附近	大桥施工(至2018年10月13日止)

(4)南海、北部湾

419/2003	广州港	锚地暂停使用(南河道5号)
210/2004	珠江口	存在沉船(内伶仃岛西北处)
204/2005	湛江港	存在沉船(木质渔船)
416/2006	大星山角附近	存在沉船(渔船)
737/2009	珠江口	设置锚地(珠江口临1、2、3号锚地)
852/2009	珠江口	设置临时灯浮标(临1~5)
243/2011	珠海港西南方	设置灯浮标(1、2号)
786/2011	湛江港	设置AIS虚拟航标
843/2011	外罗门水道附近	设置沉船示位标
36/2012	珠海港	灯浮标移位(高栏港H7号)
228/2012	潮州港	灯浮标移位(大唐电厂12号灯浮)
352/2012	珠江口	灯浮标暂停发光(利成号沉船灯浮)
1171/2012	深圳港	灯浮标移位(大铲水道D3号灯浮)
1724/2012	珠江口	设置灯浮标(临5~16号)
219/2013	洋浦港	灯桩暂停使用(海南洋浦炼化成品油码头防波堤灯桩-F1)
269/2013	珠江	AIS暂停使用(二号横越区4号灯浮)
494/2013	遮浪角附近	灯塔变更(遮浪岩灯塔)
1104/2013	珠江口	撤除灯浮标(2号)
1217/2013	防城港	引导灯桩暂停使用(三牙引导灯桩前、后)
1315/2013	北海新港	灯桩暂停使用(北海新港引导灯桩前、后)
1435/2013	珠江口	灯桩暂停使用(大铲水道6号水中灯桩)
1457/2013	湛江港	灯桩暂停使用(霞海引导灯桩前、后)
1487/2013	靖海湾及附近	设置安全作业区
1489/2013	澳角锚地西南方	设置安全作业区
37/2014	海门湾附近	灯桩暂停使用(华能海门电厂1、2、3号)

39/2014	湛江港	灯浮标暂停使用(湛江港2号灯浮)
545/2014	汕头港附近	临时设置灯桩(外砂河大桥1~14号)
655/2014	珠江口	撤除灯浮标(港珠澳大桥G9-1、G11-1灯浮)
1128/2014	湛江港	灯桩暂停使用(雷公岭、南角尾灯桩)
1132/2014	铁山港	设置安全作业区(临)
1168/2014	珠江口	灯浮标移位(港珠澳大桥伶仃临时航道LS1号灯浮)
1228/2014	广州港	设置AIS虚拟航标(临)
1362/2014	雷州半岛东岸	灯桩暂停使用(高排灯桩)
129/2015	珠海港	撤除灯浮标(九洲港临时1、2号)
130/2015	珠海港	灯浮标移位(九洲港12号灯浮标)
596/2015	珠江口	灯桩暂停使用(大铲水道5号)
597/2015	珠江口	设置灯浮标(监测1)
787/2015	防城港	灯桩暂停使用(马鞍头引导灯桩前、后)
806/2015	大埕湾	灯桩暂停使用(老牛礁)
807/2015	汕头港	灯桩暂停使用(汕头港防沙堤堤头灯桩)
1053/2015	硃洲岛西侧	设置灯浮标(施工标1、2号)
1174/2015	铁山港	灯浮标变更(铁山港1、3、5、7、9、11、13号)
419/2016	珠江口	灯塔变更(榕树头灯塔)
506/2016	茂名	设置灯浮标(临1~4号)
526/2016	茂名	设置灯浮标(临1~4、9~12号)
527/2016	茂名	设置灯浮标(临1~4号)
598/2016	珠江口	灯浮标暂停使用(沙仔沥水道1号)
666/2016	珠江口	设置灯浮标(6-1、6-2、6-3号)
698/2016	珠江口	设置灯浮标(7、7-1、7-2、8、8-1、9、9-1、9-2号)
730/2016	广州南沙区	设置灯浮标(L1~L4号)
908/2016	甲子港及附近	水下爆破作业(至2018年5月31日止)
909/2016	珠江口	设置灯浮标(G6-4号、G13-4号)
1093/2016	珠江口	灯浮标变更(港珠澳大桥岛隧工程1、4号水文监测灯浮标)
1094/2016	珠江口	设置灯浮标(龙横1、2号,Z1、Z2、Z3、Z4号)
1095/2016	珠江口	工程施工(至2018年8月15日止)
1139/2016	珠江口	灯桩暂停使用(大铲水道20号)
1140/2016	珠江口	灯桩暂停使用(大铲水道24号)
1141/2016	茂名港及附近	灯桩暂停使用(油地码头灯桩)
1184/2016	大亚湾	灯浮标变更(东联14号)
1185/2016	大亚湾	设置灯浮标(临1、2号)
1200/2016	广州港	设置灯浮标(L5~L12号)
1201/2016	水东港区	设置灯桩(临5~8号)
1252/2016	汕头	撤除灯浮标(F3号)

1287/2016	珠江口	灯桩变更(24号)
1409/2016	海南岛	灯塔暂停使用(铜鼓咀)
1410/2016	铁山港	工程施工(至2018年7月11日止)
18/2017	广州港	设置灯浮标(3号、5号)
72/2017	湛江港	工程施工(至2019年12月31日止)
247/2017	珠海	水工工程施工(至2019年1月1日止)
248/2017	茂名港	码头工程施工(至2018年12月5日止)
325/2017	珠江口	疏浚施工(至2018年12月30日止)
394/2017	北津港附近	灯浮标暂停使用(北津港拦门斗灯桩)
395/2017	北津港	设置灯浮标(临时助航标)
396/2017	湛江港	设置灯浮标(临1号灯浮标)
457/2017	湛江	工程施工(至2018年6月30日止)
557/2017	茂名港及附近	设置灯浮标(临1~3号)
558/2017	湛江港	泊位工程(至2018年6月19日止)
559/2017	铁山港	工程施工(至2018年1月9日止)
591/2017	钦州湾	灯塔暂停发光(大庙墩灯塔主灯)
615/2017	茂名港	工程施工(至2018年3月20日止)
667/2017	惠州港	工程施工(至2018年3月20日止)
690/2017	大亚湾	码头工程施工(至2018年4月25日止)
725/2017	珠江口	工程施工(至2020年4月27日止)
726/2017	湛江港	码头工程(至2018年6月30日止)
807/2017	珠江口	采砂作业(至2018年3月18日止)
809/2017	珠江口	采砂作业(至2019年3月2日止)
810/2017	广海湾	工程施工(至2018年5月12日止)
870/2017	北海港	灯浮标移位(北海救助站1~3号)
871/2017	北海港	撤除灯浮标(北海救助站4号)
872/2017	北海港	灯塔暂停发光(草潭港、旧庙村避风塘、南洪村、蛋场港、海康港、东场湾)
873/2017	北海港	大桥施工(至2019年10月1日止)
874/2017	琼州海峡	大桥施工(至2018年1月10日止)
903/2017	铁山港	工程施工(至2019年7月6日止)
935/2017	汕头港	码头工程(至2018年6月30日止)
936/2017	榕江	大桥工程(至2020年5月20日止)
941/2017	湛江港	泊位工程(至2018年12月31日止)
981/2017	铁山港	填海作业(至2018年5月3日止)
982/2017	铁山港	填海作业(至2018年5月5日止)
1029/2017	北海港	围海工程(至2018年5月5日止)
1066/2017	钦州港	航道工程(至2018年3月31日止)

1092/2017	防城港	工程施工(至2018年6月30日止)
1122/2017	汕头港	码头施工(至2018年6月30日止)
1123/2017	汕头港	工程作业(至2018年6月30日止)
1198/2017	海南岛	管道工程(至2018年2月10日止)
1237/2017	珠江	工程施工(至2018年2月21日止)
1238/2017	珠江	工程施工(至2018年2月21日止)
1275/2017	铁山港	码头施工(至2018年12月31日止)
1276/2017	防城港	回填作业(至2018年8月31日止)
1296/2017	珠江口	防波堤工程(至2018年1月31日止)
1308/2017	汕头港	工程施工(至2019年12月31日止)
1309/2017	铁山港	工程施工(至2018年1月8日止)
1310/2017	海南岛	工程施工(至2018年4月30日止)
1311/2017	海南岛	管道工程(至2018年2月10日止)
1399/2017	惠州港	码头工程(至2018年3月31日止)
1400/2017	珠江	工程施工(至2018年4月21日止)
1430/2017	红海湾	码头工程(至2019年10月31日止)
1431/2017	阳西电厂航道	疏浚作业(至2018年3月30日止)
1432/2017	茂名港	工程施工(至2018年10月16日止)
1488/2017	海陵岛附近	工程施工(至2018年4月30日止)
1512/2017	大鹏湾	工程施工(至2019年11月18日止)

航标表改正 (2017年52期)

北方海区航标表 CNP81/2016~2017

编号 No.	名称 Name	位置 Position	灯质 Characteristic	灯高 Height	射程 Range	构造 Structure	附记 Remarks
3411590 (1502.05)	烟台港芝罘湾港区三突 堤南灯桩 Yantai Gang Zhifuwan Harbour 3 Jetty S	37-34.08N 121-23.52E	
3710400 (1659.1)	沉船灯浮 Wreck	删除					
3710441 (1659.09)	粤东江238灯浮 Yuedongjiang 238	35-59.82N 120-24.54E
3810051.41 (1743.241)	董家口港区141灯浮 Dongjiakou Harbour .141	35-29.26N 119-49.00E
3810055.02 (1743.287)	董家口港区P2灯浮 Dongjiakou Harbour .P2	35-30.14N 119-49.00E
3810055.03 (1743.288)	董家口港区P3灯浮 Dongjiakou Harbour .P3	35-31.09N 119-49.00E
3810055.04 (1743.289)	董家口港区P4灯浮 Dongjiakou Harbour .P4	35-32.04N 119-49.00E
3810055.05 (1743.29)	董家口港区P5灯浮 Dongjiakou Harbour .P5	35-33.14N 119-49.00E
3810470.41 (1777.88)	岚山港区341灯浮 Lanshangangqu .341	35-05.84N 119-26.03E
3810500.02 (1778.02)	岚山港区402灯浮 Lanshangangqu .402	35-06.10N 119-25.47E

海区情况报告表

报告者单位及姓名

通信地址及联系电话

报告题目

地理区域

位置或范围(概位请注明)

.....

关系图号及图名

内容详述:

建议和要求

.....

.....

报告者签名:

单位盖章:

年 月 日

《海区情况报告表》使用说明

1.报告内容

(1)暗礁、浅滩、沉船等碍航物的发现及其位置、范围、深度等变化情况。

(2)漂浮物体(如浮标、系船浮筒、大面积渔栅、未沉遇难船舶等)、异常磁区、变色海水、浪花等的发现和变化情况。

(3)各类航行设施的增设和变化情况。

(4)与船舶航行、系泊有关的港湾设施(如阻浪堤、海底电缆、架空电缆、码头、系船浮筒等)的设置和变动情况。

(5)航道、锚地界线和航线等变动情况。

(6)图上内容与实际不符等情况。

2.填写要求

(1)测定的位置或范围应注明所使用的测量仪器、测量方法和测量时间,并注明点位坐标的坐标系统(1954北京坐标系、WGS-84坐标系)。

(2)所报的位置,如果采用方位距离表示,应注明起算点的位置;如果是从海图上量取的,应注明所用图的图号(或图名)、版次和出版机关。

(3)测定的障碍物、浅水深等应注明所使用的测量工具、测量方法和测量时间,并注明深度的起算面、是否经潮汐改算。

(4)航标的高程应注明其起算面,灯高应注明是灯顶高度还是灯光中心高度。

(5)报告表应有报告者签名并加盖单位印章。

3.备注

(1)报告者提供的资料经核实并在《改正通告》中刊登后,我们将对报告者给予一定的奖励。

(2)报告请寄:上海市杨浦区共青路82弄7号 东海航海保障中心上海海图中心。

欢迎使用

中国海事电子航行示意图手机助航软件



“海e行”是中国首款以电子航海示意图为依托、为小型船舶及个人用户提供公益性服务的海上移动助航软件。免费为广大使用手机或平板电脑的航海用户提供电子海图浏览、航线绘制、海上定位及助航、航迹查询等服务。

下载地址：



android 版：打开百度手机助手网页版
(<http://shouji.baidu.com>)，搜索“海
e 行”，即可免费安装。



ios 版：打开苹果应用商店 App
Store，搜索“海 e 行”，即可
免费安装。



客服：交通运输部东海航海保障中心上海海图中心

电话：021-65806382、65806383

传真：021-65806382

邮箱：enc@shmsa.gov.cn

为了使中华人民共和国海事局出版的中国沿海港口航道图能够根据海区航行要素的变化得到及时、准确的补充和改正,保持中国沿海港口航道图航行要素的现势性,以保障船舶航行安全,请各有关部门和用图单位配合做好《改正通告》信息资料的收集工作,及时向我局提供与航行有关的海区变化信息以及使用中国沿海港口航道图时发现的图上内容与实际不符的情况。沿海各海事局发布的航行通告、航行警告、航标动态等信息应按所在海区分别及时抄送北海、东海、南海航海保障中心海事测绘处。

各有关部门和用图单位订阅《改正通告》请与东海航海保障中心上海海图中心或北海、东海、南海航海保障中心海事测绘处联系,也可直接从下列网站下载。

北海航海保障中心海事测绘处

地 址: 天津市滨海新区中心商务区汇津街62号
E-mail: hcdd@tjmsa.gov.cn 电 话: 022-58873986
传 真: 022-58873988 邮 编: 300450

东海航海保障中心上海海图中心

地 址: 上海市杨浦区共青路82弄7号
E-mail: gztg@shmsa.gov.cn 电 话: 021-65806556
传 真: 021-65806556 邮 编: 200090

南海航海保障中心海事测绘处

地 址: 广州市海珠区滨江西路40号
E-mail: nhhbzzx@gdmsa.gov.cn 电 话: 020-89320336
传 真: 020-89320336 邮 编: 510235

中国海事航海图书资料发行网站

网 址: www.chart.gov.cn

统一书号:15114·2768

定 价:8.00元

网上购书:www.chinasybook.com