



中华人民共和国海事局

---

中国沿海港口航道图

# 改正通告

2017年第48期(总第842期)

项数(1401-1432)

2017年11月27日

---



人民交通出版社股份有限公司  
China Communications Press Co., Ltd.

书 名:中国沿海港口航道图改正通告(2017年第48期)

著 作 者:中华人民共和国海事局

责任编辑:杨 川

出版发行:人民交通出版社股份有限公司

地 址:(100011)北京市朝阳区安定门外外馆斜街3号

网 址:<http://www.chinasybook.com>

销售电话:(021)33811505

经 销:东海航海保障中心上海海图中心

印 刷:上海海图图书印刷厂

开 本:880×1230 1/16

印 张:3

字 数:55千

版 次:2017年11月第1版

印 次:2017年11月第1次印刷

书 号:15114·2743

定 价:8.00元

(有印刷、装订质量问题的图书由本公司负责调换)

# 说 明

一、本通告刊登的中国沿海海区航行要素变化信息以及海上施工作业信息,主要用以改正中华人民共和国海事局出版的中国沿海港口航道图,并为广大航海用户提供有关航行安全的服务信息。

二、本通告所刊登的信息,主要来源于海事管理部门发布的航行通告、航行警告、航标动态以及海事测绘成果,航运、航道、海洋、港务、渔政等部门正式发布或提供的相关信息作为其补充来源。

三、本通告所刊登的信息内容包括航行公告、改正通告、临时通告三类:

(一)航行公告的信息内容包括航行规章、航法的实施、废除、变更信息,航海图书的出版、改版、作废信息以及海事管理部门发布的有关通航安全的通告类信息,其不涉及沿海港口航道图的改正,主要为航海用户提供航海信息服务。

(二)改正通告的信息内容用以改正其所列关系图幅的图上航行要素,关系图幅的图号后小括号内的数字表示该图只改正本项内容中的某几个小项,图号后中括号内的数字表示涉及该图前一次改正的通告的年份和项号。

(三)临时通告的信息内容包括航行要素的临时性设置、撤销、变更、划定等信息和海上施工作业信息,其一般不改正所涉及的沿海港口航道图,列出关系图幅的图号,主要为航海用户获取相关航行安全信息提供方便。

四、本通告所标注的位置坐标采用2000国家大地坐标系,其航海用途等同于WGS-84世界大地坐标系;深度基准采用理论最低潮面;高程采用1985国家高程基准;方位采用真方位,其中航标导航线和光弧的方位系指海上视航标的真方位;灯塔和灯桩的灯光中心高度以平均大潮高潮面为基准。

五、本通告所使用的图式符号参照《中国海图图式GB12319-1998》绘制。

六、本通告所使用的计量单位为国际标准计量单位,并用符号和英文字母代替汉字:度(°)、分(')、秒(")、海里(M)、千米(km)、米(m)。



# 目 录

航行公告 .....	1
索 引 .....	5
改正通告 .....	8
临时通告 .....	15
本月失效的临时通告清单 .....	23
有效临时通告索引 .....	24
航标表改正 .....	39
海区情况报告表 .....	45
《海区情况报告表》使用说明 .....	46



# 航行公告

## 一、出版物信息

### 1.新版港口航道图

序号	图号	图名	比例尺	出版日期	备注
1	15104	绥中36-1码头	1:15000	2017年11月第1版	新图范围 39°58'25".0N ~40°06'21".0N 119°58'30".0E ~120°05'40".0E
2	44265	老俞塘至塘泗泾	1:5000	2017年11月第4版	
3	84102	盐田港区	1:10000	2017年11月第10版	
4	86302	阳西电厂航道	1:15000	2017年11月第4版	

### 2.作废港口航道图

序号	图号	图名	比例尺	出版日期	备注
1	44265	老俞塘至塘泗泾	1:5000	2015年11月第3版	
2	84102	盐田港区	1:10000	2016年5月第9版	
3	86302	阳西电厂航道	1:15000	2015年10月第3版	

## 二、通航信息

### 1.关于公布天津港大港港区新建通用泊位有关资料的通告

天津港大港港区新建通用泊位位于天津港大港港区6号通用泊位东侧,本工程新建1座7万吨级通用码头,码头岸线长度320m,泊位长度兼顾同时停靠2艘1万吨级杂货船,经营单位为天津南港工业区港务有限公司。相关参数详见附件。

附件:

1)码头参数表

码头名称	泊位数	用途	靠泊能力	泊位长度(m)	前沿高程(m)	前沿设计宽度(m)	前沿设计底标高(m)	回旋水域直径(m)	港池设计底标高(m)	备注
天津港大港港区新建通用泊位	1个	通用泊位	70000吨级(兼顾同时停靠2艘1万吨级杂货船)	320	+6.0	100	-15.0	460	-13.5	现配套使用大港港区5000吨级航道进出港

2)新设灯桩参数表

名称	位置	灯质	灯高	标高	射程	构造	备注
大港新建通用泊位东灯桩	38°45'30".5N 117°36'14".8E	等明暗黄 4s	14.66m	12m	4M	黄白相间横纹,圆柱形桩身	新设

3)灯浮标参数表;

名称	位置	灯质	形状特征	构造	种类
大港 A1 号灯浮标	38°45'54".5N 117°38'13".1E	甚快(3)白5s	黑黄黑柱形,顶标为两个黑色锥形,锥底相对	钢质灯浮	东方位标
大港 171 号灯浮标	38°46'01".9N 117°38'15".8E	闪绿4s	绿色柱形,顶标绿色锥形	钢质灯浮	右侧标
大港 173 号灯浮标	38°46'02".1N 117°37'26".1E	闪(2)绿6s	绿色柱形,顶标绿色锥形	钢质灯浮	右侧标
大港 174 号灯浮标	38°45'54".6N 117°37'26".1E	闪(2)红6s	红色柱形,顶标红色罐形	钢质灯浮	左侧标
大港 175 号灯浮标	38°46'02".2N 117°36'51".8E	闪(2)绿6s	绿色柱形,顶标绿色锥形	钢质灯浮	右侧标
大港 176 号灯浮标	38°45'54".7N 117°37'01".3E	闪(2)红6s	红色柱形,顶标红色罐形	钢质灯浮	左侧标



名称	位置	灯质	形状特征	构造	用途
大港 177 号 灯浮标	38°45'55".2N 117°36'25".5E	闪(2)绿 6s	绿色柱形,顶 标绿色锥形	钢质灯浮	右侧标
大港 178 号 灯浮标	38°45'50".5N 117°36'45".4E	闪(2)红 6s	红色柱形,顶 标红色罐形	钢质灯浮	左侧标
大港 179 号 灯浮标	38°45'47".8N 117°35'58".0E	闪(2)绿 6s	绿色柱形,顶 标绿色锥形	钢质灯浮	右侧标

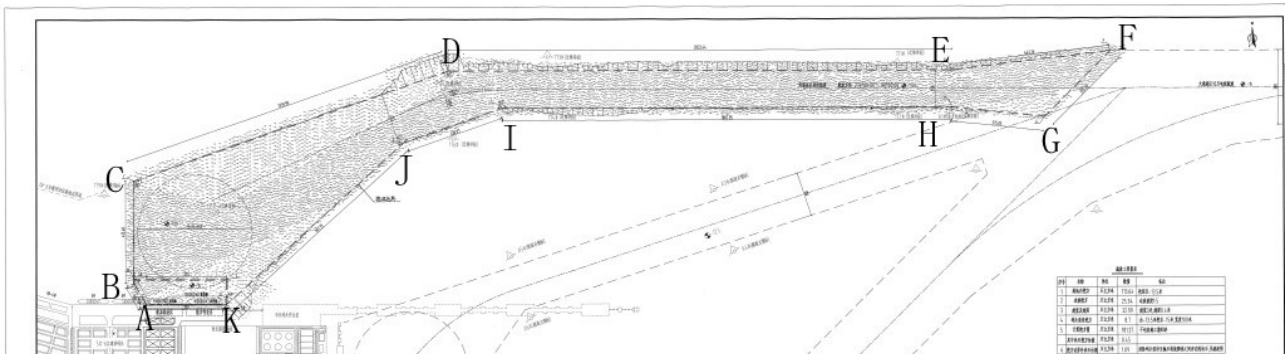
备注:数据来源于航标动态(津标警字[2017]03号、津标警字[2017]04号、津标警字[2017]13号),相关数据以最新发布的航标动态为准。

#### 4)码头港池、港池与航道连接水域参数及布置示意图

港池及航道连接水域为以下 A 点→K 点依次连接所括水域,码头前沿设计宽度 100m,设计底标高-15m,港池及航道连接水域设计底标高-13.5m,其中航道连接段水域宽度 150m,设计边坡 1:5。

码头港池、港池与航道连接水域坐标点列表

坐标点名称	纬度	经度
A	38°45'30".6N	117°36'01".6E
B	38°45'33".5N	117°35'59".5E
C	38°45'46".9N	117°35'59".6E
D	38°46'00".9N	117°36'52".1E
E	38°46'00".6N	117°38'15".9E
F	38°46'03".0N	117°38'42".4E
G	38°45'54".4N	117°38'31".3E
H	38°45'55".8N	117°38'15".9E
I	38°45'56".0N	117°37'01".0E
J	38°45'51".6N	117°36'44".5E
K	38°45'30".6N	117°36'14".8E



附图 天津港大港港区新建通用泊位港池、港池与航道连接水域布置示意图

资料来源 津大沽口海航(2017)031号

## 2.关于盐城港滨海港区中电投煤炭码头卸船泊位开通使用的通告

盐城港滨海港区中电投煤炭码头卸船泊位已通过通航安全核查,并取得试运行期港口经营许可证,即日期开通使用。现将有关事项通告如下:

### 1)码头概况

滨海港区中电投煤炭码头位于现有防潮大堤东侧、南北防波挡沙堤之间。码头为突堤式码头、宽63m、高程+5.0m。码头后方通过宽63m、长146m的引堤和防潮大堤相连。

滨海港区中电投煤炭码头卸船泊位位于突堤式码头南侧,总长574m,为7万吨级和10万吨级卸船泊位各一个。泊位西端点坐标 $34^{\circ}18'21''.6N$ 、 $120^{\circ}16'04''.3E$ 、东端点坐标 $34^{\circ}18'30''.2N$ 、 $120^{\circ}16'26''.1E$ 。

### 2)港池水域

码头前沿停泊区宽86m、设计底标高-15.5m。停泊区前沿设直径为500m的圆形回旋水域、设计底标高-14.5m。

### 3)助航设施

(1)码头设1座灯桩,详见盐城海事局航行通告“滨海港水域新设一座码头灯桩”(盐海航[2017]001号)

(2)港池内设有3座灯浮,具体如下:

序号	名称	类别	位置	灯质或编码	构造
1	B01号灯浮	专用标	$34^{\circ}18'36''.3N$ $120^{\circ}16'41''.6E$	莫(O)黄15s	黄色柱形,顶标为黄色“X”形,标体明显处漆红白海上作业标记
2	B02号灯浮	专用标	$34^{\circ}18'18''.0N$ $120^{\circ}16'33''.5E$	莫(O)黄12s	黄色柱形,顶标为黄色“X”形,标体明显处漆红白海上作业标记
3	B03号灯浮	专用标	$34^{\circ}18'18''.8N$ $120^{\circ}16'06''.9E$	莫(O)黄12s	黄色柱形,顶标为黄色“X”形,标体明显处漆红白海上作业标记

### 4)注意事项

(1)滨海港区为新建港口,相关航海图书资料尚未更新完善,来港船舶应提前向港方获取港口通航环境资料和主管机关通航规定,以策安全。

(2)航道及港池存在回淤现象,船舶应提前向港方获取最新航道、港池水深信息,合理装载,按规定留足富裕水深。

(3)滨海港区在建设中,请进出港船舶加强与港内施工船只联系协调避让,遵守航行规定,保障航行安全。

资料来源 盐海航(2017)075号

# 索 引

## 1.地理区域索引

---

渤海	天津港	(1401)、(1402)
	东营港及附近	(1403)
	东营港东方	(1422)、(1423)、(1424)
黄海	青岛港	(1425)
	江苏沿海	(1404)
	吕四港及附近	(1405)
东海	长江口及附近	(1406)、(1407)、(1408)、(1409)、(1410)、 (1411)
	舟山群岛	(1426)、(1427)
	宁波港	(1428)、(1429)
南海	汕头港	(1412)、(1413)
	红海湾	(1430)
	阳西电厂航道	(1431)
	茂名港	(1432)
	雷州港	(1414)
北部湾	铁山港	(1415)
	钦州港	(1416)、(1417)、(1418)、(1419)、(1420)
	防城港	(1421)


## 2.关系图幅索引

图 号	改正通告项号	临时通告项号
23001	1401	
23119	1401、1402	
32201	1403	
33001	1403	1422
34001		1423、1424
36122		1425
1304	1403	
1306	1404	
41001	1404	
43001	1405	
43371	1406	
44001	1406、1407、1408、1409、1410	
44125	1406、1407	
44126	1406、1408、1409	
44128	1411	
44133	1406	
44134	1406	
44173	1411	
44174	1406、1407、1408、1409	
52001		1426
52131		1426、1427
52133		1426
52137		1429
52171		1426
52172	1411	
53132		1428
2307	1405	
2308	1410	1426
81201	1412	
81202	1412、1413	
81204	1412	
81205	1413	
82311		1430
82312		1430
86302		1431
87102		1432



## 改正通告

### 1401.渤海 天津港 北塘港区——存在障碍物

在 $39^{\circ}10'35''.6N$ 、 $117^{\circ}51'35''.2E$ 处加绘“碍”。

注:该障碍物高出周边水深约2.6m。

图 号 23001〔2017-1342〕 23119〔2017-1240〕

资料来源 天津海事测绘中心

### 1402.渤海 天津港——沉船不存在





删除 $39^{\circ}04'54''N$ 、 $117^{\circ}44'30''E$ 位置处的“据报沉船(2010)”。

图 号 23119(图上不改)〔2017-1401〕

资料来源 天津海事测绘中心

### 1403.渤海 东营港及附近——沉船及障碍物变更

1)删除下列位置处的沉船及障碍物符号及注记:

位置	内容
(1) $38^{\circ}09'03''.2N$ 、 $119^{\circ}03'36''.1E$	石桩 
(2) $38^{\circ}08'48''.2N$ 、 $119^{\circ}02'20''.7E$	 10;2钢架
(3) $38^{\circ}05'00''.1N$ 、 $118^{\circ}57'27''.3E$	船 
(4) $38^{\circ}04'51''.5N$ 、 $118^{\circ}56'33''.5E$	船 

2)在下列位置处加绘障碍物:



位置	内容
(5) $38^{\circ}09'02''.8N$ 、 $119^{\circ}03'36''.8E$	 2s
(6) $38^{\circ}08'48''.1N$ 、 $119^{\circ}02'20''.4E$	 10;2钢架

图 号 32201(1、2、4;5、6)(3图上不改)〔2017-1242〕 33001(2;6)〔2017-1279〕

1304(2;6)〔2017-1342〕

资料来源 天津海事测绘中心

### 1404.黄海 江苏沿海——撤除灯浮标

删除下列位置处的灯浮标符号及注记:

名称	位置
(1)海测2号灯浮标	$34^{\circ}38'00''.0N$ 、 $120^{\circ}26'00''.0E$
(2)海测3号灯浮标	$34^{\circ}35'00''.0N$ 、 $120^{\circ}42'00''.0E$
(3)海测4号灯浮标	$34^{\circ}22'00''.0N$ 、 $121^{\circ}00'00''.0E$

图 号 41001〔2017-1389〕 1306〔2017-1389〕

资料来源 东标动态字(2017)017号

#### 1405. 黄海 吕四港及附近——灯桩变更

1) 删除下列位置处的灯桩符号及注记:

名称	位置
(1) 东灶港右灯桩	32°08′10″.0N、121°28′49″.6E
(2) 东灶港左灯桩	32°08′10″.3N、121°28′59″.6E

2) 在下列位置处加绘灯桩:

名称	位置	内容
(3) 东灶港右灯桩	32°08′10″.1N、121°28′36″.1E	★ 闪(2)绿6s13m5M
(4) 东灶港左灯桩	32°08′10″.3N、121°29′09″.2E	★ 闪(2)红6s13m5M

图 号 43001(1;4)[2017-1282] 2307(2;4)[2017-1390]

资料来源 东标动态字(2017)017号

#### 1406. 东海 长江口及附近——撤除灯浮标

删除下列位置处的灯浮标符号及注记:

名称	位置
(1) 氯测1号灯浮标	31°32′06″.8N、122°10′24″.9E
(2) 氯测3号灯浮标	31°24′45″.2N、121°34′32″.0E
(3) 氯测4号灯浮标	31°26′58″.4N、121°29′22″.7E
(4) 氯测5号灯浮标	31°30′01″.4N、121°27′55″.5E

图 号 43371(1)[2017-530] 44001(1,2)[2017-1315] 44125(2)[2017- ]  
44126(3,4)[2017-1283] 44133(2)[2017-731] 44134(4)[2017- ]  
44174(2~4)[2017-1283]

资料来源 东标动态字(2017)017号

#### 1407. 东海 长江口及附近——存在沉船

在31°20′19″.7N、121°41′01″.3E位置处加绘“据报沉船概位”。

图 号 44001[2017-1406] 44125[2017-1406] 44174[2017-1406]

资料来源 沪航警(2017)0779号

#### 1408. 东海 长江口及附近——灯桩恢复

31°27′30″.6N、121°28′57″.3E位置处的护堤0号灯桩恢复正常,内容:“<sup>圣</sup>莫(C)黄12s8m3M(同闪)”。

图 号 44001[2017-1407] 44126(图上不改)[2017-1406] 44174[2017-1407]

资料来源 东标动态字(2017)017号

#### 1409. 东海 长江口及附近——撤除 AIS 虚拟航标

删除31°27′30″.6N、121°28′57″.3E位置处的HD0 AIS虚拟航标符号及注记。

图 号 44001〔2017-1408〕 44126〔2017-1408〕 44174〔2017-1408〕

资料来源 东标动态字(2017)017号

#### 1410.东海 长江口及附近——撤除航标

删除下列位置处的航标符号及注记:

名称	位置
(1)W169号灯浮标	31°03'54".5N、122°47'26".2E
(2)W170号灯浮标	31°03'45".6N、122°47'13".0E
(3)W171号灯浮标	31°03'54".8N、122°47'00".3E
(4)XZ WRECK AIS 虚拟航标	31°03'54".8N、122°47'13".8E

图 号 44001(1、4)〔2017-1409〕 2308(1、4)〔2017-1348〕

资料来源 东标动态字(2017)017号

#### 1411.东海 长江口及附近——设置 AIS 虚拟航标

在 30°59'42".4N、122°09'08".4E 位置处加绘 WM WRECK AIS 虚拟航标,内容:“(8)V-AIS”。

图 号 44128〔2017-1315〕 44173〔2017-1315〕 52172〔2017-1347〕

资料来源 东标动态字(2017)017号

#### 1412.南海 汕头港——航道变更

根据以下各点变更汕头港外航道:

1)删除以下两点连线的航道中轴线:

(1)23°15'46".6N、116°48'45".0E

(2)23°18'39".6N、116°46'18".1E

2)根据以下两点连线加绘航道中轴线:

(3)23°15'21".1N、116°49'06".4E

(4)23°18'39".6N、116°46'18".1E

注:航道宽度由 120m 扩宽至 150m,航道底标高从 -9.5m 浚深至 -11.0m,长度延长至 13168m。

图 号 81201〔2017-885〕 81202〔2017-856〕 81204〔2016-〕

资料来源 广州海事测绘中心

#### 1413.南海 汕头港——锚地调整

调整下列位置处的锚地:

名称	原位置	新位置
(1)汕头港 2 号锚地中心点	23°20'49".5N、116°43'16".5E	23°20'49".0N、116°43'20".0E
(2)汕头港 3 号锚地中心点	23°20'51".5N、116°42'52".5E	23°20'50".0N、116°42'57".0E



(3)汕头港4号锚地中心点 23°20′53″.5N、116°42′26″.5E 23°20′55″.0N、116°42′25″.0E

注:上述锚地底质均为泥质,调整后半径保持不变,均为250m,适合5000吨级船舶抛锚停泊。2号锚地水深6.0~9.2m(南侧局部4.9~5.9m)。3号锚地水深3.9~6.9m(南侧局部3.9~4.9m)。4号锚地水深5.0~7.6m(南侧局部4.1~4.9m)。

图 号 81202〔2017-1412〕 81205〔2017- 〕

资料来源 汕海航(2017)047号

#### 1414.南海 雷州港——存在沉船


在20°53′34″.7N、110°14′51″.5E位置处加绘“船骸”。

图 号 88202〔2015-572〕

资料来源 广州海事测绘中心

#### 1415.北部湾 铁山港——障碍物不存在

删除下列位置处的障碍物符号及注记:





位置	内容
(1)21°29′03″.5N、109°33′27″.5E	
(2)21°28′19″.2N、109°33′03″.2E	 东北石
(3)21°29′07″.5N、109°33′12″.9E	 渔桩
(4)上述(3)位置处	

图 号 91001(1、4)〔2017-862〕 91201(1~3)〔2017-862〕 91202(1~3)〔2017- 〕  
3316(1)〔2017-1372〕

资料来源 广州海事测绘中心

#### 1416.北部湾 钦州港——撤除灯浮标及雷达应答器

删除21°25′12″.9N、108°38′15″.2E位置处的钦州港东航道0号灯浮标和其上的雷达应答器符号及注记。

图 号 92001〔2017-1372〕 92101〔2017-1107〕 3316〔2017-1415〕

资料来源 交南航保标字(2017)075号

#### 1417.北部湾 钦州港——撤除灯浮标

删除21°28′08″.3N、108°38′11″.0E位置处的钦州港东航道2号灯浮标符号及注记。

图 号 92102〔2017- 〕

资料来源 交南航保标字(2017)076号

#### 1418.北部湾 钦州港——设置灯浮标

在下列位置处加绘灯浮标:




名称	位置	内容
(1)钦州港 A1 号灯浮标	21°28'58".9N、108°38'45".3E	(A1)  闪(2)绿6s(同闪)
(2)钦州港 A2 号灯浮标	21°29'55".1N、108°38'54".3E	(A2)  闪(2)红6s(同闪)
(3)钦州港 A3 号灯浮标	21°29'50".5N、108°39'06".6E	(A3)  闪(2)绿6s(同闪)
(4)钦州港 A4 号灯浮标	21°30'46".4N、108°39'16".2E	(A4)  闪(2)红6s(同闪)
(5)钦州港 A5 号灯浮标	21°30'41".8N、108°39'28".4E	(A5)  闪(2)绿6s(同闪)
(6)钦州港 A6 号灯浮标	21°31'37".8N、108°39'38".1E	(A6)  闪(2)红6s(同闪)
(7)钦州港 A7 号灯浮标	21°31'33".2N、108°39'50".3E	(A7)  闪(2)绿6s(同闪)
(8)钦州港 A8 号灯浮标	21°32'27".6N、108°39'59".3E	(A8)  闪(2)红6s(同闪)
(9)钦州港 A9 号灯浮标	21°32'23".0N、108°40'11".6E	(A9)  闪(2)绿6s(同闪)

图 号 92001(2、9)[2017-1416] 92101(1、2、5、6、9)[2017-1416]  
92102(1、2)[2017-1417]

资料来源 交南航保标字(2017)076号

#### 1419.北部湾 钦州港——灯浮标及雷达应答器变更

(1)删除 21°28'08".2N、108°38'19".2E 位置处的钦州港东航道 1 号灯浮标和其上 AIS 符号及注记。

(2)在 21°28'34".2N、108°38'19".9E 位置处加绘钦州港 31 号灯浮标及雷达应答器,内容:












“(31)  闪(2+1)绿6s,,  
雷康(0)。  
绿 红 绿 红 绿

图 号 92001[2017-1418] 92101[2017-1418] 92102[2017-1418] 3316[2017-1416]

资料来源 交南航保标字(2017)076号

#### 1420.北部湾 钦州港——设置灯浮标及雷达应答器

在下列位置处加绘灯浮标及雷达应答器:

名称	位置	内容
(1)钦州港 1 号灯浮标	21°09'46".6N、108°35'11".4E	钦州港(1)  闪(2)绿6s(同闪) 雷康(M)
(2)钦州港 2 号灯浮标	21°09'48".4N、108°34'59".1E	(2)  闪(2)红6s(同闪)
(3)钦州港 3 号灯浮标	21°10'45".9N、108°35'21".7E	(3)  闪(2)绿6s(同闪)
(4)钦州港 4 号灯浮标	21°10'47".8N、108°35'09".3E	(4)  闪(2)红6s(同闪)
(5)钦州港 5 号灯浮标	21°11'45".3N、108°35'31".9E	(5)  闪(2)绿6s(同闪)
(6)钦州港 6 号灯浮标	21°11'47".2N、108°35'19".6E	(6)  闪(2)红6s(同闪)
(7)钦州港 7 号灯浮标	21°12'44".7N、108°35'42".2E	(7)  闪(2)绿6s(同闪)
(8)钦州港 8 号灯浮标	21°12'46".6N、108°35'29".9E	(8)  闪(2)红6s(同闪)
(9)钦州港 9 号灯浮标	21°13'44".1N、108°35'52".5E	(9)  闪(2)绿6s(同闪)
(10)钦州港 10 号灯浮标	21°13'45".9N、108°35'40".2E	(10)  闪(2)红6s(同闪)
(11)钦州港 11 号灯浮标	21°15'13".3N、108°36'07".9E	(11)  闪(2)绿6s(同闪)




















(12)钦州港 12 号灯浮标	21°15'15".2N、108°35'55".6E	(12)  闪(2)红 6s(同闪)
(13)钦州港 13 号灯浮标	21°16'42".5N、108°36'23".4E	(13)  闪(2)绿 6s(同闪)
(14)钦州港 14 号灯浮标	21°16'44".4N、108°36'11".0E	(14)  闪(2)红 6s(同闪)
(15)钦州港 15 号灯浮标	21°18'11".7N、108°36'38".8E	(15)  闪(2)绿 6s(同闪)
(16)钦州港 16 号灯浮标	21°18'13".6N、108°36'26".5E	(16)  闪(2)红 6s(同闪)
(17)钦州港 17 号灯浮标	21°19'40".9N、108°36'54".3E	(17)  闪(2)绿 6s(同闪)
(18)钦州港 18 号灯浮标	21°19'42".8N、108°36'42".0E	(18)  闪(2)红 6s(同闪)
(19)钦州港 19 号灯浮标	21°21'10".1N、108°37'09".7E	(19)  闪(2)绿 6s(同闪)
(20)钦州港 20 号灯浮标	21°21'12".0N、108°36'57".4E	(20)  闪(2)红 6s(同闪)
(21)钦州港 21 号灯浮标	21°22'39".4N、108°37'25".2E	(21)  闪(2)绿 6s(同闪)
(22)钦州港 22 号灯浮标	21°22'41".2N、108°37'12".8E	(22)  闪(2)红 6s(同闪)
(23)钦州港 23 号灯浮标	21°24'08".6N、108°37'40".6E	(23)  闪(2)绿 6s(同闪)
(24)钦州港 24 号灯浮标	21°24'10".5N、108°37'28".3E	(24)  闪(2)红 6s(同闪)
(25)钦州港 25 号灯浮标	21°25'37".8N、108°37'56".1E	(25)  闪(2)绿 6s(同闪)
(26)钦州港 26 号灯浮标	21°25'39".7N、108°37'43".8E	(26)  闪(2)红 6s(同闪)
(27)钦州港 27 号灯浮标	21°27'07".0N、108°38'11".6E	(27)  闪(2)绿 6s(同闪)
(28)钦州港 28 号灯浮标	21°27'08".9N、108°37'59".3E	(28)  闪(2)红 6s(同闪)
(29)钦州港 29 号灯浮标	21°28'07".1N、108°38'22".9E	(29)  闪(2)绿 6s(同闪)
(30)钦州港 30 号灯浮标	21°28'09".2N、108°38'09".8E	(30)  闪(2)红 6s(同闪)

图 号 92001(1、10、17、26)[2017-1419] 92101(19、22、23、26、27、30)[2017-1419]  
92102(27~30)[2017-1419] 3316(1)[2017-1419]

资料来源 交南航保标字(2017)075 号

#### 1421.北部湾 防城港——障碍物不存在

删除 21°34'47".1N、108°21'40".5E 位置处的“据报碍”。

图 号 92001[2017-1420] 93101[2017-1372] 93102[2017-1372] 3316[2017-1420]

资料来源 防航警(2017)0007 号



## 临时通告

### 1422.渤海 东营港东方——探井作业(临)

自2017年10月18日至2018年1月14日,在以 $38^{\circ}13'13''.6N$ 、 $119^{\circ}46'24''.8E$ 为圆心,1000m为半径的水域范围内进行BZ29-1-6d井探井作业。施工船舶按规定悬挂有关信号,并保持VHF16频道守听。过往船舶须提前与施工船联系,待采取避让措施后,减速慢行通过。

图 号 33001

资料来源 烟海航(2017)057号

### 1423.渤海 东营港东方——探井作业(临)

自2017年10月18日至2018年1月18日,在以 $38^{\circ}08'45''.1N$ 、 $119^{\circ}58'30''.2E$ 为圆心,1000m为半径的水域范围内进行BZ36-1-6井探井作业。施工船舶按规定悬挂有关信号,并保持VHF16频道守听。过往船舶须提前与施工船联系,待采取避让措施后,减速慢行通过。

图 号 34001

资料来源 烟海航(2017)058号

### 1424.渤海 东营港东方——探井作业(临)

自2017年10月18日至2018年1月14日,在以 $38^{\circ}10'22''.3N$ 、 $119^{\circ}57'28''.8E$ 为圆心,1000m为半径的水域范围内进行BZ36-1-5d井探井作业。施工船舶按规定悬挂有关信号,并保持VHF16频道守听。过往船舶须提前与施工船联系,待采取避让措施后,减速慢行通过。

图 号 34001

资料来源 烟海航(2017)059号

### 1425.黄海 青岛港 灵山湾——工程施工(临)

自2017年10月22日至2018年1月21日,在以下五点连线水域范围内昼夜进行青岛远洋船员职业学院新校区航海训练基地工程施工作业:

(1) $35^{\circ}48'25''.1N$ 、 $120^{\circ}01'26''.6E$

(2) $35^{\circ}48'23''.7N$ 、 $120^{\circ}01'37''.6E$

(3) $35^{\circ}48'25''.4N$ 、 $120^{\circ}01'45''.4E$

(4) $35^{\circ}48'16''.8N$ 、 $120^{\circ}01'49''.9E$

(5) $35^{\circ}48'12''.0N$ 、 $120^{\circ}01'38''.7E$

施工船按规定显示信号,并保持VHF08及68频道守听。过往船舶应加强瞭望,注意识别信号,保持安全距离,谨慎驾驶,与施工船舶加强联系,以策安全。

图 号 36122

资料来源 青海航(2017)045号



#### 1426.东海 舟山群岛——航标变更(临)


临时删除 30°30′12″.3N、122°32′51″.1E 位置处的黄泽洋灯船及其上的雷达应答器和 AIS 航标符号及注记。原位置设置临时灯浮标,内容:“莫(A)6s”。

图 号 52001 52131 52133 52171 2308

资料来源 东标动态字(2017)017号

#### 1427.东海 舟山群岛 马迹山——吹填施工(临)

自2017年11月5日至2018年12月30日,在舟山海区泗礁山南侧附近水域,即下列四点连线水域范围内进行嵛泗马关海岛风情小镇项目陆域形成工程吹填砂施工作业:

(1)30°40′51″N、122°25′55″E

(2)30°41′02″N、122°26′27″E

(3)30°40′48″N、122°26′37″E

(4)30°40′37″N、122°26′02″E

作业船舶按规定显示信号,并保持VHF16频道守听。作业水域内禁止无关船舶进入。航经及靠离附近泊位的船舶应加强瞭望和联系,与作业船舶保持安全距离并缓速通过。

图 号 52131

资料来源 舟海航(2017)135号

#### 1428.东海 宁波港——水深测量(临)

自2017年11月7日至2018年12月31日,白天不定时在舟山宁波港,大榭港区,宁波大榭信业码头前沿及进港航道水域,即以下七点连线水域范围内进行水深测量作业:

(1)29°56′06″N、121°54′58″E

(2)29°55′43″N、121°54′55″E

(3)29°54′54″N、121°55′25″E

(4)29°54′58″N、121°55′35″E

(5)29°55′19″N、121°55′25″E

(6)29°55′44″N、121°55′10″E

(7)29°56′01″N、121°55′12″E

作业船舶按规定显示信号,保持VHF14频道守听。航经及靠离附近泊位的船舶应加强瞭望和联系,与作业船舶保持安全距离并缓速通过。联系电话:13958236586。

图 号 53132

资料来源 甬海航(2017)182号

#### 1429.东海 宁波港 穿山港区——水深测量(临)

自2017年11月7日至2018年4月22日,白天不定时在舟山宁波港,穿山港区,宁波港鑫东方码头前沿,即以下四点连线水域范围内进行水深测量作业:





(1)29°54'26"N、122°06'33"E

(2)29°54'30"N、122°06'29"E

(3)29°54'37"N、122°06'42"E

(4)29°54'33"N、122°06'45"E

作业船舶均按规定显示信号,保持VHF14频道守听。航经及靠离附近泊位的船舶应加强瞭望和联系,与作业船舶保持安全距离并缓速通过。联系电话:15857406335。

图 号 52137

资料来源 甬海航(2017)180号

#### 1430.南海 红海湾——码头工程(临)

自2017年11月1日至2019年10月31日,昼夜在以下两处水域范围内,进行惠州市太平岭重件码头工程作业:

1)施工区:惠州市惠东县黄埠镇境内,面临红海湾附近水域,即以下五点连线水域范围:

(1)22°41'18".4N、114°58'42".6E

(2)22°41'49".7N、114°59'32".4E

(3)22°41'10".1N、114°59'55".9E

(4)22°41'11".3N、114°59'44".6E

(5)22°41'19".3N、114°59'29".2E

2)抛泥区:大亚湾疏浚物临时性海洋倾倒区,即以下四点连线水域范围:

(6)22°32'24"N、115°04'00"E

(7)22°32'24"N、115°05'30"E

(8)22°31'24"N、115°05'30"E

(9)22°31'24"N、115°04'00"E

作业船舶按规定显示信号,并保持VHF08及16频道守听。禁止无关船舶进入施工水域。过往船舶应加强瞭望和联系,谨慎驾驶,提前与施工船舶联系避让。联系电话:13798132700。

图 号 82311 82312 3313

资料来源 惠海航(2017)030号

#### 1431.南海 阳西电厂航道——疏浚工程(临)

自2017年11月1日至2018年3月30日,在阳西电厂取水口水域,即下列十一点连线水域范围内进行取水口修复及港池航道维护疏浚工程作业:

(1)21°31'42".9N、111°39'58".5E

(2)21°31'43".2N、111°40'02".4E

(3)21°31'46".4N、111°40'06".3E

(4)21°31'47".5N、111°40'07".4E



- (5)21°31'49".0N、111°40'07".1E
- (6)21°31'49".5N、111°40'07".6E
- (7)21°31'53".4N、111°40'02".5E
- (8)21°31'52".8N、111°40'01".9E
- (9)21°31'51".0N、111°40'01".9E
- (10)21°31'53".1N、111°40'00".2E
- (11)21°32'50".2N、111°39'57".7E

作业船舶按规定显示信号,并保持 VHF16 频道守听。禁止无关船舶进入施工水域。

航经船舶应加强瞭望,谨慎驾驶,加强与施工单位的联系协调,远离作业水域,以策安全。

图 号 86302

资料来源 阳海航(2017)017号

#### 1432.南海 茂名港 水东港区——工程施工(临)

自2017年10月16日至2018年10月16日,在茂名水东港区进行茂名水东湾水域,即以下十一点连线水域范围内进行清淤整治工程项目二期工程:

- (1)21°29'20".1N、111°02'30".3E
- (2)21°29'03".1N、111°02'30".3E
- (3)21°29'04".5N、111°02'36".8E
- (4)21°29'20".7N、111°03'14".3E
- (5)21°29'28".0N、111°03'11".2E
- (6)21°29'30".1N、111°03'16".8E
- (7)21°29'29".4N、111°03'29".8E
- (8)21°29'22".8N、111°03'42".4E
- (9)21°29'25".7N、111°03'46".2E
- (10)21°29'46".1N、111°03'06".7E
- (11)21°29'20".4N、111°02'37".6E

航经及靠离附近泊位的船舶应加强瞭望和联系,与作业船舶保持安全距离并缓速通过。

图 号 87102

资料来源 茂海航(2017)015号



## 本月失效的临时通告清单

### (1)渤海

923/2016	辽东湾	工程施工(至2017年11月15日止)
964/2016	旅顺新港	码头工程(至2017年11月29日止)
1423/2016	东营港	防波堤工程(至2017年11月1日止)
1424/2016	东营港	疏浚工程(至2017年11月1日止)
1425/2016	东营港	防波堤工程(至2017年11月1日止)
482/2017	东营港及附近	地震勘探(至2017年11月30日止)
517/2017	营口港	工程施工(至2017年11月30日止)
621/2017	盘锦港	工程施工(至2017年11月30日止)
622/2017	盘锦港	工程施工(至2017年11月30日止)
964/2017	东营港	勘探作业(至2017年11月30日止)

### (2)黄海

663/2017	大丰港及附近	灯浮标变更(大丰港大型、大丰港口门)
706/2017	青岛港	工程施工(至2017年11月19日止)
1111/2017	盐城港	实弹射击(至2017年11月30日止)

### (3)东海、台湾海峡

1440/2016	沙埕港	打捞作业(至2017年11月10日止)
1443/2016	白马河	打捞作业(至2017年11月10日止)
1522/2016	舟山群岛	码头建造施工(至2017年11月27日止)
491/2017	温州港	灯桩倒塌(蛇山东)
607/2017	杭州湾	测量作业(至2017年11月15日止)
666/2017	厦门港及附近	疏浚作业(至2017年11月20日止)
757/2017	飞云江口	工程作业(至2017年11月3日止)
796/2017	乐清湾	促淤堤工程(至2017年11月20日止)
801/2017	鳌江	大桥施工(至2017年11月20日止)
803/2017	福州港	清礁作业(至2017年11月11日止)
804/2017	兴化湾	工程施工(至2017年11月8日止)
842/2017	台州湾	工程施工(至2017年11月30日止)
895/2017	舟山群岛	疏浚作业(至2017年11月30日止)
1057/2017	长江口及附近	工程施工(至2017年11月28日止)
1062/2017	围头湾	疏浚作业(至2017年11月1日止)

### (4)南海、北部湾

1496/2016	防城港	人工鱼礁施工(至2017年11月8日止)
808/2017	珠江口	采砂作业(至2017年11月28日止)

## 有效临时通告索引

### (1)渤海

383/2010	天津港	临时设置灯浮标(防波堤RT施工区)
1362/2016	长兴岛	冬季换标(临)
1363/2016	营口	冬季换标(临)
1364/2016	秦皇岛港	冬季换标(临)
1384/2016	营口港	冬季换标(临)
1385/2016	营口港	冬季换标(临)
1386/2016	营口港	冬季换标(临)
1387/2016	盘锦港	冬季换标(临)
1388/2016	锦州港	冬季换标(临)
1389/2016	葫芦岛港	冬季换标(临)
1391/2016	潍坊港	冬季换标(临)
1392/2016	烟台港	冬季换标(临)
1393/2016	烟台港	冬季换标(临)
1394/2016	烟台港	冬季换标(临)
1426/2016	潍坊港	冬季换标(临)
15/2017	秦皇岛港	回填工程(至2017年12月31日止)
106/2017	金州湾	填海工程(至2017年12月31日止)
125/2017	金州湾	填海工程(至2017年12月31日止)
230/2017	金州湾	填海工程(至2018年7月1日止)
237/2017	黄骅港	码头工程(至2017年12月31日止)
273/2017	天津港	水深测量(至2017年12月31日止)
448/2017	长兴岛	围堰工程(至2017年12月31日止)
480/2017	唐山港	工程施工(至2017年12月31日止)
518/2017	唐山港	护岸工程(至2018年3月15日止)
519/2017	唐山港	防波堤工程(至2018年9月15日止)
659/2017	金州湾	填海工程(至2017年12月31日止)
660/2017	黄骅港	工程施工(至2017年12月31日止)
661/2017	东营港	工程施工(至2017年12月20日止)
682/2017	唐山港	工程施工(至2017年12月31日止)
683/2017	黄骅港	码头工程(至2017年12月31日止)
789/2017	南长山岛	码头工程(至2017年12月1日止)
891/2017	唐山港	岸线工程(至2018年6月30日止)
892/2017	唐山港	清淤工程(至2018年6月30日止)
893/2017	滨州港	清淤工程(至2017年12月31日止)
919/2017	天津港	泊位工程(至2019年2月15日止)

1053/2017	唐山港	工程施工(至2017年12月31日止)
1054/2017	唐山港	工程施工(至2017年12月31日止)
1055/2017	烟台港	工程施工(至2018年1月19日止)
1056/2017	烟台港	工程施工(至2017年12月31日止)
1082/2017	唐山港	清淤工程(至2017年12月31日止)
1083/2017	唐山港	清淤工程(至2017年12月31日止)
1084/2017	东营港	工程施工(至2017年12月31日止)
1085/2017	东营港	工程施工(至2017年12月31日止)
1086/2017	潍坊港	护岸工程(至2017年12月7日止)
1110/2017	莱州港	清淤工程(至2017年12月31日止)
1143/2017	黄骅港	工程施工(至2017年12月31日止)
1233/2017	天津港	防波堤工程(至2018年8月25日止)
1265/2017	秦皇岛港	清淤工程(至2018年4月26日止)
1266/2017	唐山港	工程施工(至2018年3月31日止)
1267/2017	唐山港	工程施工(至2018年8月15日止)
1329/2017	唐山港	工程施工(至2017年12月31日止)
1330/2017	唐山港	勘探作业(至2017年12月31日止)
1331/2017	天津港	防波堤工程(至2017年12月31日止)
1332/2017	天津港	防波堤工程(至2017年12月31日止)
1333/2017	黄骅港	疏浚工程(至2017年12月31日止)
1334/2017	黄骅港	疏浚工程(至2017年12月31日止)
1335/2017	黄骅港	疏浚工程(至2017年12月31日止)
1373/2017	唐山港	冬季换标(临)
1374/2017	唐山港	防波堤工程(至2018年9月15日止)
1375/2017	天津港	冬季换标(临)
1376/2017	黄骅港	冬季换标(临)
1377/2017	滨州港	冬季换标(临)
1378/2017	东营港	冬季换标(临)
1422/2017	东营港东方	探井作业(至2018年1月14日止)
1423/2017	东营港东方	探井作业(至2018年1月18日止)
1424/2017	东营港东方	探井作业(至2018年1月14日止)

(2) 黄海

506/2012	连云港港	临时新设 AIS 虚拟航标(43号)
896/2012	石岛港	划定临时航道(石岛新港临时航道)
1084/2012	废黄河口	撤除灯桩(翻身河口右灯桩)
214/2013	射阳港	灯浮标移位(射阳港 T7 号灯浮)
462/2015	大丰港	灯浮标漂移(大丰港 12 号)

1050/2015	江苏沿海	测风塔倒塌(射阳北区H2号)
272/2016	日照港	防波堤工程(至2017年12月16日止)
501/2016	日照港	工程施工(至2017年12月30日止)
1359/2016	庄河港	冬季换标(临)
64/2017	大连港	航道工程(至2018年1月31日止)
66/2017	江苏沿海	礁石作业(至2017年12月31日止)
80/2017	鸭绿江	冬季换标(临)
81/2017	丹东港	冬季换标(临)
196/2017	滨海港	防洪堤工程(至2017年12月31日止)
228/2017	庄河港	泊位工程(至2017年12月31日止)
229/2017	大连港	疏浚工程(至2017年12月31日止)
316/2017	江苏沿海	建设施工(至2018年6月30日止)
343/2017	日照港	陆域形成工程(至2017年12月30日止)
383/2017	大丰港	工程施工(至2017年12月31日止)
478/2017	丹东港	疏浚工程(至2017年12月30日止)
484/2017	日照港	工程施工(至2018年4月30日止)
523/2017	日照港	码头工程(至2017年12月31日止)
582/2017	大连港	泊位工程(至2018年10月3日止)
584/2017	新洋港	灯桩倒塌(新洋港观测平台)
658/2017	大连港	疏浚工程(至2017年12月31日止)
662/2017	日照港	疏浚工程(至2017年12月31日止)
684/2017	大丰港及附近	工程施工(至2017年12月31日止)
685/2017	吕四港	灯桩暂停使用(东灶港左、右)
707/2017	日照港	陆域形成工程(至2017年12月31日止)
750/2017	日照港	划定沉箱存放区(至2018年3月止)
751/2017	大丰东沙岛附近	管线作业(至2017年12月31日止)
832/2017	烟台港	码头工程(至2017年12月16日止)
867/2017	烟台港	工程作业(至2017年12月31日止)
868/2017	烟台港	泊位工程(至2017年12月31日止)
920/2017	日照港	工程施工(至2017年12月31日止)
921/2017	日照港	工程施工(至2017年12月31日止)
922/2017	日照港	划定沉箱存放区(日照钢铁精品基地配套矿石码头)
923/2017	连云港港	大桥施工(至2017年12月31日止)
965/2017	烟台港	防波堤工程(至2017年12月31日止)
967/2017	射阳河口	灯桩暂停使用(射阳港南1号)
968/2017	射阳河口	灯桩暂停使用(射阳港南3号)
1014/2017	射阳港	疏浚工程(至2017年12月6日止)
1015/2017	吕四港	工程作业(至2018年10月18日止)



1052/2017	丹东港	海洋牧场工程(至2017年12月30日止)
1185/2017	青岛港	航道扩建工程(至2017年12月31日止)
1186/2017	日照港	码头工程(至2018年8月30日止)
1187/2017	南通港	工程施工(至2019年8月20日止)
1249/2017	青岛港	码头工程(至2018年3月16日止)
1250/2017	连云港港	疏浚作业(至2017年12月20日止)
1251/2017	洋口港	大桥施工(至2019年9月5日止)
1303/2017	日照港	疏浚工程(至2017年12月31日止)
1304/2017	日照港	疏浚工程(至2017年12月31日止)
1392/2017	烟台港	填海工程(至2018年3月31日止)
1393/2017	烟台港	疏浚工程(至2018年3月31日止)
1425/2017	青岛港	工程施工(至2018年1月21日止)

### (3)东海、台湾海峡

304/2002	厦门港	临时设置系船浮筒(A、B)
322/2003	舟山	系船浮筒变更(海警1、海警2)
22/2004	长江口	划定锚地([分流咀已撤除]、北导堤南、南导堤北疏浚船A、B)
148/2004	长江口	划定临时抛泥区(9号临时抛泥区)
543/2007	舟山群岛	划定临时锚地(台州港)
1077/2007	舟山群岛	临时设置灯浮标(大桥2号)
1079/2007	浙江沿海	临时设置系船浮筒(缉私1、2号)
894/2009	福建沿海	航道临时通航(泉州湾深水航道)
925/2009	福建沿海	设置临时锚地(宁德核电)
698/2010	福州港	灯桩暂停发光(牛礁灯桩)
702/2010	泉州湾	灯桩暂停发光(内港SB坝头)
889/2010	泉州湾	灯桩熄灭(港心礁)
1016/2010	三门湾	设置灯浮标(海洋监测)
1220/2010	舟山群岛	划定锚地(衢山临时锚地)
68/2012	长江口	大桥通航(自2011年12月24日起)
663/2012	飞云江	临时新设灯浮标(飞云江六桥临1、2、7、8,警临1、2号灯浮)
1524/2012	长江口	灯桩暂停发光(污水2、3号)
554/2015	舟山群岛	大桥施工(至2018年4月30日止)
1051/2015	三门湾	大桥工程(至2018年7月30日止)
376/2016	舟山群岛	大桥建造施工(至2018年9月17日止)
410/2016	舟山群岛	码头建造施工(至2017年12月28日止)
720/2016	长江口	工程施工(至2017年12月31日止)
819/2016	舟山群岛	大桥施工(至2019年6月11日止)
860/2016	洋山港	围垦作业(至2017年12月31日止)

904/2016	椒江	灯桩倒塌(长顺坝1号灯桩倒塌)
1196/2016	舟山群岛	大桥建造施工(至2019年6月30日止)
1219/2016	长江口	工程作业(至2018年9月26日止)
1338/2016	舟山群岛	工程施工(至2018年11月1日止)
1366/2016	长江口及附近	工程施工(至2018年5月31日止)
1397/2016	长江口	促淤工程(至2018年1月31日止)
1398/2016	长江口	促淤工程(至2017年12月31日止)
1429/2016	长江口	工程施工(至2017年12月31日止)
1444/2016	三沙湾	泊位工程(至2018年8月30日止)
1445/2016	三沙湾	填海作业(至2018年7月15日止)
1446/2016	三沙湾	填海作业(至2018年7月15日止)
1447/2016	三沙湾	填海作业(至2018年1月5日止)
39/2017	厦门港及附近	大桥施工(至2017年12月12日止)
70/2017	舟山群岛	建造施工(至2017年12月31日止)
101/2017	三沙港	围海造地(至2018年10月31日止)
103/2017	东山湾	护岸工程(至2017年12月31日止)
176/2017	长江口	防波堤施工(至2018年1月20日止)
242/2017	舟山群岛	测量作业(至2017年12月31日止)
274/2017	长江口及附近	测量作业(至2017年12月31日止)
275/2017	舟山群岛	码头建造施工(至2017年12月28日止)
282/2017	灵江	桥涵标暂停发光(台缙高速桥5、8、9、12、16、20号)
287/2017	厦门港及附近	采砂作业(至2017年12月31日止)
317/2017	长江口	测量作业(至2017年12月31日止)
324/2017	围头湾	开挖作业(至2017年12月31日止)
348/2017	三沙湾	泊位工程(至2020年1月11日止)
349/2017	东山湾及附近	填海工程(至2018年6月9日止)
385/2017	宁波港	测量作业(至2017年12月31日止)
432/2017	厦门港及附近	泊位工程(至2018年6月30日止)
451/2017	芦潮港	工程施工(至2017年12月31日止)
452/2017	舟山群岛	工程施工(至2017年12月31日止)
485/2017	长江口	测量作业(至2017年12月31日止)
486/2017	长江口	测量作业(至2017年12月31日止)
487/2017	宁波港	测量作业(至2017年12月31日止)
524/2017	舟山群岛	围堤工程(至2018年3月31日止)
525/2017	温州港	灯桩倒塌(温州大桥北桥11号)
585/2017	舟山港	疏浚作业(至2017年12月31日止)
586/2017	舟山港	疏浚作业(至2017年12月31日止)
587/2017	舟山港	疏浚作业(至2017年12月31日止)

588/2017	舟山港	测量作业(至2017年12月31日止)
608/2017	宁波港	测量作业(至2017年12月31日止)
610/2017	甬江	疏浚作业(至2017年12月31日止)
611/2017	厦门港及附近	造地工程(至2017年12月31日止)
613/2017	厦门港及附近	采砂作业(至2019年8月11日止)
628/2017	舟山港	疏浚作业(至2017年12月31日止)
630/2017	台州港	工程施工(至2017年12月28日止)
633/2017	湄洲湾	疏浚作业(至2017年12月31日止)
634/2017	泉州湾	疏浚作业(至2018年7月31日止)
635/2017	围头湾	工程施工(至2018年3月15日止)
665/2017	温州港	灯桩倒塌(江北导流坝1号)
686/2017	大洋山及附近	测量作业(至2017年12月31日止)
687/2017	湄洲湾	工程施工(至2017年12月3日止)
688/2017	泉州湾及附近	码头施工(至2018年10月20日止)
708/2017	舟山群岛	工程施工(至2018年12月15日止)
709/2017	舟山群岛	码头建造施工(至2018年3月6日止)
710/2017	舟山群岛	码头工程(至2018年10月30日止)
713/2017	舟山群岛	大桥施工(至2019年7月29日止)
714/2017	舟山群岛	码头施工(至2017年12月31日止)
721/2017	围头湾及附近	工程施工(至2018年4月19日止)
723/2017	厦门港及附近	采砂作业(至2017年12月31日止)
753/2017	温州港	设置灯桩(江北导流坝临1号)
791/2017	舟山群岛	防波堤工程(至2019年4月29日止)
794/2017	舟山港	疏浚作业(至2017年12月31日止)
795/2017	乐清湾	大桥施工(至2017年12月31日止)
798/2017	温州港	灯桩移位(温州大桥北桥临11号)
802/2017	福州港	大桥施工(至2017年12月1日止)
805/2017	围头湾	大桥作业(至2019年5月31日止)
834/2017	长江口及附近	吹填作业(至2018年12月31日止)
835/2017	长江口及附近	工程施工(至2017年12月31日止)
836/2017	长江口及附近	工程施工(至2017年12月31日止)
837/2017	舟山港	疏浚作业(至2017年12月31日止)
838/2017	舟山港	疏浚作业(至2017年12月31日止)
839/2017	舟山港	测量作业(至2017年12月31日止)
840/2017	三门湾	大桥作业(至2017年12月31日止)
841/2017	三门湾	大桥作业(至2017年12月31日止)
843/2017	湄洲湾	疏浚工程(至2017年12月30日止)
845/2017	泉州湾	疏浚工程(至2017年12月31日止)

846/2017	深沪湾附近	码头工程(至2017年12月31日止)
894/2017	杭州湾	大桥施工(至2017年12月31日止)
896/2017	甬江	疏浚作业(至2017年12月31日止)
897/2017	舟山港	测量作业(至2018年3月31日止)
898/2017	舟山群岛	码头建造施工(至2018年2月4日止)
899/2017	舟山港	测量作业(至2017年12月31日止)
900/2017	三门湾	工程施工(至2017年12月31日止)
901/2017	厦门岛东侧	工程施工(至2017年12月31日止)
924/2017	甬江口	测量作业(至2017年12月31日止)
925/2017	甬江	疏浚作业(至2017年12月31日止)
926/2017	三门湾	大桥施工(至2017年12月31日止)
927/2017	灵江	大桥作业(至2017年12月23日止)
928/2017	台州湾	大桥施工(至2017年12月31日止)
929/2017	温州港	大桥施工(至2017年12月13日止)
930/2017	温州港	大桥工程(至2017年12月10日止)
931/2017	温州港	工程施工(至2017年12月15日止)
932/2017	泉州湾	水工作业(至2017年12月31日止)
933/2017	泉州湾	工程施工(至2017年12月1日止)
934/2017	深沪湾	防波堤工程(至2018年7月1日止)
969/2017	甬江	疏浚作业(至2017年12月31日止)
970/2017	甬江	测量作业(至2017年12月31日止)
971/2017	舟山港	测量作业(至2017年12月31日止)
972/2017	舟山港	测量作业(至2017年12月31日止)
973/2017	舟山港	测量作业(至2017年12月31日止)
974/2017	兴化湾	泊位工程(至2019年12月31日止)
975/2017	湄洲湾	疏浚作业(至2017年12月30日止)
976/2017	湄洲湾	爆破作业(至2018年10月15日止)
977/2017	围头湾	码头工程(至2018年4月17日止)
1016/2017	甬江	疏浚作业(至2017年12月31日止)
1017/2017	舟山港	疏浚作业(至2017年12月31日止)
1018/2017	舟山港	疏浚作业(至2017年12月31日止)
1019/2017	舟山港	测量作业(至2018年6月30日止)
1020/2017	舟山港	疏浚作业(至2017年12月31日止)
1021/2017	舟山港	测量作业(至2018年6月30日止)
1022/2017	舟山港	疏浚作业(至2017年12月31日止)
1023/2017	舟山港	围堤施工(至2017年12月31日止)
1024/2017	舟山港	码头工程(至2017年12月31日止)
1025/2017	舟山群岛	灯桩变更(小黄礁)

1026/2017	三门湾	围堤施工(至2017年12月31日止)
1058/2017	舟山港	疏浚作业(至2017年12月31日止)
1059/2017	舟山港	清淤作业(至2017年12月31日止)
1060/2017	闽江	泊位工程(至2017年12月25日止)
1061/2017	兴化湾	泊位工程(至2017年12月31日止)
1063/2017	厦门港及附近	工程施工(至2018年2月28日止)
1087/2017	宁波港	测量作业(至2018年6月19日止)
1088/2017	温州港	工程施工(至2018年1月31日止)
1089/2017	围头湾	疏浚作业(至2018年6月15日止)
1090/2017	围头湾	疏浚作业(至2018年7月15日止)
1091/2017	厦门港	疏浚作业(至2017年12月31日止)
1112/2017	长江口	码头工程(至2018年2月28日止)
1113/2017	舟山群岛	地质勘探(至2017年12月31日止)
1114/2017	旗门港	大桥施工(至2018年2月10日止)
1115/2017	花鼓岛附近	大桥施工(至2018年2月10日止)
1116/2017	闽江口	工程施工(至2017年12月31日止)
1117/2017	福州港	疏浚作业(至2018年2月19日止)
1118/2017	泉州湾	疏浚作业(至2017年12月31日止)
1119/2017	东石港	疏浚作业(至2018年7月16日止)
1120/2017	石井港	疏浚作业(至2018年7月17日止)
1121/2017	厦门港及附近	工程施工(至2018年4月30日止)
1144/2017	舟山港	测量作业(至2018年6月30日止)
1145/2017	舟山港	测量作业(至2018年6月30日止)
1146/2017	舟山港	测量作业(至2018年6月30日止)
1147/2017	舟山港	测量作业(至2018年6月30日止)
1148/2017	舟山港	疏浚作业(至2017年12月31日止)
1149/2017	舟山港	测量作业(至2018年6月30日止)
1150/2017	舟山港	疏浚作业(至2017年12月31日止)
1151/2017	舟山港	测量作业(至2017年12月31日止)
1152/2017	舟山港	疏浚作业(至2017年12月31日止)
1153/2017	福州港	大桥施工(至2018年2月25日止)
1154/2017	瓯飞滩	围垦作业(至2018年2月10日止)
1155/2017	瓯飞滩	围垦作业(至2018年2月10日止)
1156/2017	瓯飞滩	围垦作业(至2018年2月10日止)
1157/2017	温州港	大桥施工(至2018年2月10日止)
1188/2017	舟山港	疏浚作业(至2017年12月31日止)
1189/2017	舟山群岛	码头施工(至2017年12月8日止)
1191/2017	台州	大桥施工(至2017年12月31日止)

1192/2017	飞云江	工程施工(至2017年12月15日止)
1193/2017	闽江	工程施工(至2018年2月10日止)
1195/2017	湄洲湾	疏浚作业(至2018年1月28日止)
1196/2017	厦门港	工程施工(至2017年12月8日止)
1197/2017	厦门港	疏浚工程(至2017年12月31日止)
1234/2017	椒江	灯桩倒塌(椒江大桥19号警戒)
1235/2017	泉州湾	疏浚作业(至2020年8月31日止)
1236/2017	厦门港	灯桩倒塌(嵩4号)
1252/2017	金清港	大桥施工(至2018年1月31日止)
1253/2017	温州港	大桥施工(至2017年12月31日止)
1254/2017	大竹屿	防波堤施工(至2018年3月5日止)
1255/2017	飞云江口	围垦作业(至2017年12月31日止)
1256/2017	闽江	工程施工(至2018年12月6日止)
1257/2017	福州港	泊位工程(至2018年2月6日止)
1258/2017	马銮湾	清淤吹填(至2018年9月7日止)
1268/2017	舟山港	炸礁作业(至2017年12月31日止)
1269/2017	三门湾	大桥工程(至2018年3月11日止)
1270/2017	乐清湾	大桥施工(至2018年3月1日止)
1271/2017	乐清湾	大桥工程(至2018年3月25日止)
1272/2017	鳌江口	围垦作业(至2018年3月25日止)
1273/2017	围头湾	管线作业(至2018年9月24日止)
1274/2017	围头湾	围海工程(至2018年2月12日止)
1294/2017	六横岛东南方	工程施工(至2018年4月1日止)
1295/2017	湄洲湾及附近	回填工程(至2018年3月21日止)
1305/2017	杭州湾	大桥施工(至2018年9月19日止)
1306/2017	平海湾及附近	工程施工(至2018年7月30日止)
1307/2017	厦门港	地质勘察(至2018年4月16日止)
1336/2017	永宁江	大桥施工(至2018年4月9日止)
1337/2017	温州港	灯桩暂停使用(温州大桥南桥1号)
1338/2017	闽江	灯桩变更(金牌门临时灯桩)
1339/2017	福州港	疏浚作业(至2018年2月19日止)
1340/2017	福州港	工程施工(至2018年3月28日止)
1379/2017	舟山群岛	管线作业(至2018年6月15日止)
1380/2017	三门湾	大桥工程(至2018年4月24日止)
1381/2017	台州港	工程施工(至2018年4月30日止)
1394/2017	舟山群岛	地质勘探(至2018年3月31日止)
1395/2017	温州港	大桥施工(至2018年3月24日止)
1396/2017	温州港	大桥施工(至2018年4月26日止)

1397/2017	温州港	工程施工(至2018年3月20日止)
1398/2017	温州港	大桥施工(至2018年3月20日止)
1426/2017	舟山群岛	航标变更(黄泽洋灯船)
1427/2017	舟山群岛	吹填施工(至2018年12月30日止)
1428/2017	宁波港	水深测量(至2018年12月31日止)
1429/2017	宁波港	水深测量(至2018年4月22日止)

(4)南海、北部湾

419/2003	广州港	锚地暂停使用(南河道5号)
210/2004	珠江口	存在沉船(内伶仃岛西北处)
204/2005	湛江港	存在沉船(木质渔船)
416/2006	大星山角附近	存在沉船(渔船)
737/2009	珠江口	设置锚地(珠江口临1、2、3号锚地)
852/2009	珠江口	设置临时灯浮标(临1~5)
243/2011	珠海港西南方	设置灯浮标(1、2号)
786/2011	湛江港	设置AIS虚拟航标
843/2011	外罗门水道附近	设置沉船示位标
36/2012	珠海港	灯浮标移位(高栏港H7号)
228/2012	潮州港	灯浮标移位(大唐电厂12号灯浮)
352/2012	珠江口	灯浮标暂停发光(利成号沉船灯浮)
1171/2012	深圳港	灯浮标移位(大铲水道D3号灯浮)
1724/2012	珠江口	设置灯浮标(临5~16号)
219/2013	洋浦港	灯桩暂停使用(海南洋浦炼化成品油码头防波堤灯桩-F1)
269/2013	珠江	AIS暂停使用(二号横越区4号灯浮)
494/2013	遮浪角附近	灯塔变更(遮浪岩灯塔)
1104/2013	珠江口	撤除灯浮标(2号)
1217/2013	防城港	引导灯桩暂停使用(三牙引导灯桩前、后)
1315/2013	北海新港	灯桩暂停使用(北海新港引导灯桩前、后)
1435/2013	珠江口	灯桩暂停使用(大铲水道6号水中灯桩)
1457/2013	湛江港	灯桩暂停使用(霞海引导灯桩前、后)
1487/2013	靖海湾及附近	设置安全作业区
1489/2013	澳角锚地西南方	设置安全作业区
37/2014	海门湾附近	灯桩暂停使用(华能海门电厂1、2、3号)
39/2014	湛江港	灯浮标暂停使用(湛江港2号灯浮)
545/2014	汕头港附近	临时设置灯桩(外砂河大桥1~14号)
655/2014	珠江口	撤除灯浮标(港珠澳大桥G9-1、G11-1灯浮)
1128/2014	湛江港	灯桩暂停使用(雷公岭、南角尾灯桩)
1130/2014	外罗门水道	灯桩暂停使用(下寮仔、白茅塘、邓宅、后海、下港、车路门)

桩)

1132/2014	铁山港	设置安全作业区(临)
1168/2014	珠江口	灯浮标移位(港珠澳大桥伶仃临时航道LS1号灯浮)
1228/2014	广州港	设置AIS虚拟航标(临)
1362/2014	雷州半岛东岸	灯桩暂停使用(高排灯桩)
1363/2014	雷州半岛西岸	灯桩暂停使用(水尾角、水尾村堤头、水尾村堤头右侧灯桩)
129/2015	珠海港	撤除灯浮标(九洲港临时1、2号)
130/2015	珠海港	灯浮标移位(九洲港12号灯浮标)
596/2015	珠江口	灯桩暂停使用(大铲水道5号)
597/2015	珠江口	设置灯浮标(监测1)
787/2015	防城港	灯桩暂停使用(马鞍头引导灯桩前、后)
806/2015	大埕湾	灯桩暂停使用(老牛礁)
807/2015	汕头港	灯桩暂停使用(汕头港防沙堤堤头灯桩)
1053/2015	硃洲岛西侧	设置灯浮标(施工标1、2号)
1174/2015	铁山港	灯浮标变更(铁山港1、3、5、7、9、11、13号)
419/2016	珠江口	灯塔变更(榕树头灯塔)
506/2016	茂名	设置灯浮标(临1~4号)
526/2016	茂名	设置灯浮标(临1~4、9~12号)
527/2016	茂名	设置灯浮标(临1~4号)
598/2016	珠江口	灯浮标暂停使用(沙仔沥水道1号)
666/2016	珠江口	设置灯浮标(6-1、6-2、6-3号)
698/2016	珠江口	设置灯浮标(7、7-1、7-2、8、8-1、9、9-1、9-2号)
730/2016	广州南沙区	设置灯浮标(L1~L4号)
908/2016	甲子港及附近	水下爆破作业(至2018年5月31日止)
909/2016	珠江口	设置灯浮标(G6-4号、G13-4号)
976/2016	琼州海峡	工程施工(至2017年12月30日止)
1093/2016	珠江口	灯浮标变更(港珠澳大桥岛隧工程1、4号水文监测灯浮标)
1094/2016	珠江口	设置灯浮标(龙横1、2号,Z1、Z2、Z3、Z4号)
1095/2016	珠江口	工程施工(至2018年8月15日止)
1139/2016	珠江口	灯桩暂停使用(大铲水道20号)
1140/2016	珠江口	灯桩暂停使用(大铲水道24号)
1141/2016	茂名港及附近	灯桩暂停使用(油地码头灯桩)
1184/2016	大亚湾	灯浮标变更(东联14号)
1185/2016	大亚湾	设置灯浮标(临1、2号)
1200/2016	广州港	设置灯浮标(L5~L12号)
1201/2016	水东港区	设置灯桩(临5~8号)
1252/2016	汕头	撤除灯浮标(F3号)
1253/2016	湛江港	灯船暂停使用(A1号)



1287/2016	珠江口	灯桩变更(24号)
1409/2016	海南岛	灯塔暂停使用(铜鼓咀)
1410/2016	铁山港	工程施工(至2018年7月11日止)
18/2017	广州港	设置灯浮标(3号、5号)
19/2017	海南岛	填海作业(至2017年12月31日止)
72/2017	湛江港	工程施工(至2019年12月31日止)
178/2017	广州港	灯浮标移位(广州港A6号、2号)
207/2017	珠江口	灯船暂停使用(马友石灯船)
208/2017	广州港	疏浚及吹填工程施工(至2017年12月31日止)
209/2017	珠江口	工程施工(至2017年12月24日止)
210/2017	北海港	码头工程施工(至2017年12月13日止)
247/2017	珠海	水工工程施工(至2019年1月1日止)
248/2017	茂名港	码头工程施工(至2018年12月5日止)
325/2017	珠江口	疏浚施工(至2018年12月30日止)
326/2017	珠江口	桩基施工(至2017年12月21日止)
350/2017	珠江口	水工工程施工(至2017年12月25日止)
390/2017	深圳湾	桩基施工(至2017年12月31日止)
391/2017	深圳湾	工程施工(至2017年12月30日止)
393/2017	珠江口	工程施工(至2017年12月31日止)
394/2017	北津港附近	灯浮标暂停使用(北津港拦门斗灯桩)
395/2017	北津港	设置灯浮标(临时助航标)
396/2017	湛江港	设置灯浮标(临1号灯浮标)
433/2017	广州港	航标变更(广州港10、12号灯浮标)
434/2017	广州港	航标变更(广州港4、6、7、9、11号灯浮标)
456/2017	珠江口	码头工程施工(至2017年12月31日止)
457/2017	湛江	工程施工(至2018年6月30日止)
557/2017	茂名港及附近	设置灯浮标(临1~3号)
558/2017	湛江港	泊位工程(至2018年6月19日止)
559/2017	铁山港	工程施工(至2018年1月9日止)
560/2017	海南岛	填海工程(至2017年12月31日止)
591/2017	钦州湾	灯塔暂停发光(大庙墩灯塔主灯)
615/2017	茂名港	工程施工(至2018年3月20日止)
637/2017	深圳港西部	划定锚泊区域(至2017年12月30日止)
667/2017	惠州港	工程施工(至2018年3月20日止)
690/2017	大亚湾	码头工程施工(至2018年4月25日止)
725/2017	珠江口	工程施工(至2020年4月27日止)
726/2017	湛江港	码头工程(至2018年6月30日止)
806/2017	深圳港西部	疏浚作业(至2017年12月31日止)

807/2017	珠江口	采砂作业(至2018年3月18日止)
809/2017	珠江口	采砂作业(至2019年3月2日止)
810/2017	广海湾	工程施工(至2018年5月12日止)
869/2017	珠江口	工程施工(至2017年12月31日止)
870/2017	北海港	灯浮标移位(北海救助站1~3号)
871/2017	北海港	撤除灯浮标(北海救助站4号)
872/2017	北海港	灯塔暂停发光(草潭港、旧庙村避风塘、南洪村、蛋场港、海康港、东场湾)
873/2017	北海港	大桥施工(至2019年10月1日止)
874/2017	琼州海峡	大桥施工(至2018年1月10日止)
902/2017	海陵湾	过驳作业(至2017年12月31日止)
903/2017	铁山港	工程施工(至2019年7月6日止)
935/2017	汕头港	码头工程(至2018年6月30日止)
936/2017	榕江	大桥工程(至2020年5月20日止)
937/2017	珠江口	码头工程(至2017年12月31日止)
938/2017	珠江口	勘察作业(至2017年12月30日止)
939/2017	珠江口	工程施工(至2017年12月31日止)
940/2017	珠江口	吹填作业(至2017年12月31日止)
941/2017	湛江港	泊位工程(至2018年12月31日止)
942/2017	钦州港	清淤作业(至2017年12月10日止)
978/2017	海陵岛附近	工程施工(至2017年12月31日止)
979/2017	湛江港	码头工程(至2017年12月31日止)
980/2017	湛江港	灯船恢复(湛江港灯船)
981/2017	铁山港	填海作业(至2018年5月3日止)
982/2017	铁山港	填海作业(至2018年5月5日止)
1027/2017	珠江口	填海作业(至2017年12月31日止)
1028/2017	北海港	码头工程(至2017年12月13日止)
1029/2017	北海港	围海工程(至2018年5月5日止)
1064/2017	汕头港	疏浚作业(至2017年12月30日止)
1065/2017	北海港	工程施工(至2017年12月24日止)
1066/2017	钦州港	航道工程(至2018年3月31日止)
1092/2017	防城港	工程施工(至2018年6月30日止)
1122/2017	汕头港	码头施工(至2018年6月30日止)
1123/2017	汕头港	工程作业(至2018年6月30日止)
1158/2017	珠江口	工程施工(至2017年12月31日止)
1198/2017	海南岛	管道工程(至2018年2月10日止)
1237/2017	珠江	工程施工(至2018年2月21日止)
1238/2017	珠江	工程施工(至2018年2月21日止)

1275/2017	铁山港	码头施工(至2018年12月31日止)
1276/2017	防城港	回填作业(至2018年8月31日止)
1296/2017	珠江口	防波堤工程(至2018年1月31日止)
1308/2017	汕头港	工程施工(至2019年12月31日止)
1309/2017	铁山港	工程施工(至2018年1月8日止)
1310/2017	海南岛	工程施工(至2018年4月30日止)
1311/2017	海南岛	管道工程(至2018年2月10日止)
1399/2017	惠州港	码头工程(至2018年3月31日止)
1400/2017	珠江	工程施工(至2018年4月21日止)
1430/2017	红海湾	码头工程(至2019年10月31日止)
1431/2017	阳西电厂航道	疏浚作业(至2018年3月30日止)
1432/2017	茂名港	工程施工(至2018年10月16日止)



## 航标表改正 (2017年48期)

东海海区航标表 CNP82/2016~2017

编号 No.	名称 Name	位置 Position	灯质 Characteristic	灯高 Height	射程 Range	构造 Structure	附记 Remarks
4110831.02	海测2灯浮 Haice No.2	删除					
4110831.03	海测3灯浮 Haice No.3	删除					
4110831.04	海测4灯浮 Haice No.4	删除					
4310840 (2069.5)	东灶港右灯桩 Dongzao Gang Right	32-08.17N 121-28.60E	...	13.5	...	绿白相间横条 纹金属结构柱 形立标;11.0	
4310850 (2069.51)	东灶港左灯桩 Dongzao Gang Left	32-08.17N 121-29.15E	...	13.5	...	红白相间横条 纹金属结构柱 形立标;11.0	
4510031.01 (2075.159)	氯测1灯浮 Lvce No.1	删除					
4510031.03 (2205.183)	氯测3灯浮 Lvce No.3	删除					
4510031.04 (2097.214)	氯测4灯浮 Lvce No.4	删除					
4510031.05 (2098.155)	氯测5灯浮 Lvce No.5	删除					
4510380 (2098.109)	护堤0灯桩 Hudi No.0	31-27.51N 121-28.95E	莫(C)黄12秒	8	3	黄色金属结构 柱形立标,顶标 为黄色“X”形; 9.0	水中构筑物专 用标 同步闪
4510741.1	W169灯浮 No.W169	删除					
4510741.2	W170灯浮 No.W170	删除					
4510741.3	W171灯浮 No.W171	删除					



南海海区航标表 CNP83/2016~2017

编号 No.	名称 Name	位置 Position	灯质 Characteristic	灯高 Height	射程 Range	构造 Structure	附记 Remarks
8310050 (4913.001)	钦州港东航道0灯浮 Qinzhou Gang East Channel No.0	删除					
8310050.01 (4913.002)	钦州港东航道1灯浮 Qinzhou Gang E Channel No.1	删除					
8310050.02 (4913.003)	钦州港东航道2灯浮 Qinzhou Gang E Channel No.2	删除					
8310055.01	钦州港1灯浮 Qinzhou Gang No.1	21-09.78N 108-35.19E	闪(2)绿6秒			绿色锥型	右侧标 同步闪 雷达应答器: 信号M(--)
8310055.02	钦州港2灯浮 Qinzhou Gang No.2	21-09.81N 108-34.98E	闪(2)红6秒			红色罐形	左侧标 同步闪
8310055.03	钦州港3灯浮 Qinzhou Gang No.3	21-10.77N 108-35.36E	闪(2)绿6秒			绿色锥型	右侧标 同步闪
8310055.04	钦州港4灯浮 Qinzhou Gang No.4	21-10.80N 108-35.16E	闪(2)红6秒			红色罐形	左侧标 同步闪
8310055.05	钦州港5灯浮 Qinzhou Gang No.5	21-11.76N 108-35.53E	闪(2)绿6秒			绿色锥型	右侧标 同步闪
8310055.06	钦州港6灯浮 Qinzhou Gang No.6	21-11.79N 108-35.33E	闪(2)红6秒			红色罐形	左侧标 同步闪
8310055.07	钦州港7灯浮 Qinzhou Gang No.7	21-12.75N 108-35.70E	闪(2)绿6秒			绿色锥型	右侧标 同步闪
8310055.08	钦州港8灯浮 Qinzhou Gang No.8	21-12.78N 108-35.50E	闪(2)红6秒			红色罐形	左侧标 同步闪
8310055.09	钦州港9灯浮 Qinzhou Gang No.9	21-13.74N 108-35.88E	闪(2)绿6秒			绿色锥型	右侧标 同步闪
8310055.10	钦州港10灯浮 Qinzhou Gang No.10	21-13.77N 108-35.67E	闪(2)红6秒			红色罐形	左侧标 同步闪
8310055.11	钦州港11灯浮 Qinzhou Gang No.11	21-15.22N 108-36.13E	闪(2)绿6秒			绿色锥型	右侧标 同步闪
8310055.12	钦州港12灯浮 Qinzhou Gang No.12	21-15.25N 108-35.93E	闪(2)红6秒			红色罐形	左侧标 同步闪
8310055.13	钦州港13灯浮 Qinzhou Gang No.13	21-16.71N 108-36.39E	闪(2)绿6秒			绿色锥型	右侧标 同步闪
8310055.14	钦州港14灯浮 Qinzhou Gang No.14	21-16.74N 108-36.18E	闪(2)红6秒			红色罐形	左侧标 同步闪
8310055.15	钦州港15灯浮 Qinzhou Gang No.15	21-18.20N 108-36.65E	闪(2)绿6秒			绿色锥型	右侧标 同步闪
8310055.16	钦州港16灯浮 Qinzhou Gang No.16	21-18.23N 108-36.44E	闪(2)红6秒			红色罐形	左侧标 同步闪
8310055.17	钦州港17灯浮 Qinzhou Gang No.17	21-19.68N 108-36.90E	闪(2)绿6秒			绿色锥型	右侧标 同步闪





编号 No.	名称 Name	位置 Position	灯质 Characteristic	灯高 Height	射程 Range	构造 Structure	附记 Remarks
8310055.18	钦州港18灯浮 Qinzhou Gang No.18	21-19.71N 108-36.70E	闪(2)红6秒			红色罐形	左侧标 同步闪
8310055.19	钦州港19灯浮 Qinzhou Gang No.19	21-21.17N 108-37.16E	闪(2)绿6秒			绿色锥型	右侧标 同步闪
8310055.20	钦州港20灯浮 Qinzhou Gang No.20	21-21.20N 108-36.96E	闪(2)红6秒			红色罐形	左侧标 同步闪
8310055.21	钦州港21灯浮 Qinzhou Gang No.21	21-22.66N 108-37.42E	闪(2)绿6秒			绿色锥型	右侧标 同步闪
8310055.22	钦州港22灯浮 Qinzhou Gang No.22	21-22.69N 108-37.21E	闪(2)红6秒			红色罐形	左侧标 同步闪
8310055.23	钦州港23灯浮 Qinzhou Gang No.23	21-24.14N 108-37.68E	闪(2)绿6秒			绿色锥型	右侧标 同步闪
8310055.24	钦州港24灯浮 Qinzhou Gang No.24	21-24.18N 108-37.47E	闪(2)红6秒			红色罐形	左侧标 同步闪
8310055.25	钦州港25灯浮 Qinzhou Gang No.25	21-25.63N 108-37.94E	闪(2)绿6秒			绿色锥型	右侧标 同步闪
8310055.26	钦州港26灯浮 Qinzhou Gang No.26	21-25.66N 108-37.73E	闪(2)红6秒			红色罐形	左侧标 同步闪
8310055.27	钦州港27灯浮 Qinzhou Gang No.27	21-27.12N 108-38.19E	闪(2)绿6秒			绿色锥型	右侧标 同步闪
8310055.28	钦州港28灯浮 Qinzhou Gang No.28	21-27.15N 108-37.99E	闪(2)红6秒			红色罐形	左侧标 同步闪
8310055.29	钦州港29灯浮 Qinzhou Gang No.29	21-28.12N 108-38.38E	闪(2)绿6秒			绿色锥型	右侧标 同步闪
8310055.30	钦州港30灯浮 Qinzhou Gang No.30	21-28.15N 108-38.16E	闪(2)红6秒			红色罐形	左侧标 同步闪
8310055.31 (4913.002)	钦州港31灯浮 Qinzhou Gang No.31	21-28.57N 108-38.33E	闪(2+1)绿6秒			绿红绿横条纹 锥型	右侧标 同步闪 推荐航道右侧 标 雷达应答器: 信号O(---)
8310056.01	钦州港A1灯浮 Qinzhou Gang No.A1	21-28.98N 108-38.76E	闪(2)绿6秒			绿色锥型	右侧标 同步闪
8310056.02	钦州港A2灯浮 Qinzhou Gang No.A2	21-29.92N 108-38.91E	闪(2)红6秒			红色罐形	左侧标 同步闪
8310056.03	钦州港A3灯浮 Qinzhou Gang No.A3	21-29.84N 108-39.11E	闪(2)绿6秒			绿色锥型	右侧标 同步闪
8310056.04	钦州港A4灯浮 Qinzhou Gang No.A4	21-30.77N 108-39.27E	闪(2)红6秒			红色罐形	左侧标 同步闪
8310056.05	钦州港A5灯浮 Qinzhou Gang No.A5	21-30.70N 108-39.47E	闪(2)绿6秒			绿色锥型	右侧标 同步闪
8310056.06	钦州港A6灯浮 Qinzhou Gang No.A6	21-31.63N 108-39.63E	闪(2)红6秒			红色罐形	左侧标 同步闪
8310056.07	钦州港A7灯浮 Qinzhou Gang No.A7	21-31.55N 108-39.84E	闪(2)绿6秒			绿色锥型	右侧标 同步闪
8310056.08	钦州港A8灯浮 Qinzhou Gang No.A8	21-32.46N 108-39.99E	闪(2)红6秒			红色罐形	左侧标 同步闪
8310056.09	钦州港A9灯浮 Qinzhou Gang No.A9	21-32.38N 108-40.19E	闪(2)绿6秒			绿色锥型	右侧标 同步闪



# 海区情况报告表

报告者单位及姓名 .....

通信地址及联系电话 .....

报告题目 .....

地理区域 .....

位置或范围(概位请注明) .....

.....

关系图号及图名 .....

内容详述:

建议和要求 .....

.....

.....

报告者签名:

单位盖章:

年 月 日

# 《海区情况报告表》使用说明

## 1.报告内容

(1)暗礁、浅滩、沉船等碍航物的发现及其位置、范围、深度等变化情况。

(2)漂浮物体(如浮标、系船浮筒、大面积渔栅、未沉遇难船舶等)、异常磁区、变色海水、浪花等的发现和变化情况。

(3)各类航行设施的增设和变化情况。

(4)与船舶航行、系泊有关的港湾设施(如阻浪堤、海底电缆、架空电缆、码头、系船浮筒等)的设置和变动情况。

(5)航道、锚地界线和航线等变动情况。

(6)图上内容与实际不符等情况。

## 2.填写要求

(1)测定的位置或范围应注明所使用的测量仪器、测量方法和测量时间,并注明点位坐标的坐标系统(1954北京坐标系、WGS-84坐标系)。

(2)所报的位置,如果采用方位距离表示,应注明起算点的位置;如果是从海图上量取的,应注明所用图的图号(或图名)、版次和出版机关。

(3)测定的障碍物、浅水深等应注明所使用的测量工具、测量方法和测量时间,并注明深度的起算面、是否经潮汐改算。

(4)航标的高程应注明其起算面,灯高应注明是灯顶高度还是灯光中心高度。

(5)报告表应有报告者签名并加盖单位印章。

## 3.备注

(1)报告者提供的资料经核实并在《改正通告》中刊登后,我们将对报告者给予一定的奖励。

(2)报告请寄:上海市杨浦区共青路82弄7号 东海航海保障中心上海海图中心。

# 欢迎使用

## 中国海事电子航行示意图手机助航软件



“海e行”是中国首款以电子航海示意图为依托、为小型船舶及个人用户提供公益性服务的海上移动助航软件。免费为广大使用手机或平板电脑的航海用户提供电子海图浏览、航线绘制、海上定位及助航、航迹查询等服务。

下载地址：



android 版：打开百度手机助手网页版  
(<http://shouji.baidu.com>)，搜索“海  
e 行”，即可免费安装。



ios 版：打开苹果应用商店 App  
Store，搜索“海 e 行”，即可  
免费安装。



客服：交通运输部东海航海保障中心上海海图中心

电话：021-65806382、65806383

传真：021-65806382

邮箱：[enc@shmsa.gov.cn](mailto:enc@shmsa.gov.cn)

为了使中华人民共和国海事局出版的中国沿海港口航道图能够根据海区航行要素的变化得到及时、准确的补充和改正,保持中国沿海港口航道图航行要素的现势性,以保障船舶航行安全,请各有关部门和用图单位配合做好《改正通告》信息资料的收集工作,及时向我局提供与航行有关的海区变化信息以及使用中国沿海港口航道图时发现的图上内容与实际不符的情况。沿海各海事局发布的航行通告、航行警告、航标动态等信息应按所在海区分别及时抄送北海、东海、南海航海保障中心海事测绘处。

各有关部门和用图单位订阅《改正通告》请与东海航海保障中心上海海图中心或北海、东海、南海航海保障中心海事测绘处联系,也可直接从下列网站下载。

#### 北海航海保障中心海事测绘处

地 址: 天津市滨海新区中心商务区汇津街62号  
E-mail: hcdd@tjmsa.gov.cn                      电 话: 022-58873986  
传 真: 022-58873988                              邮 编: 300450

#### 东海航海保障中心上海海图中心

地 址: 上海市杨浦区共青路82弄7号  
E-mail: gztg@shmsa.gov.cn                      电 话: 021-65806556  
传 真: 021-65806556                              邮 编: 200090

#### 南海航海保障中心海事测绘处

地 址: 广州市海珠区滨江西路40号  
E-mail: nhhbzzx@gdmsa.gov.cn                      电 话: 020-89320336  
传 真: 020-89320336                              邮 编: 510235

#### 中国海事航海图书资料发行网站

网 址: [www.chart.gov.cn](http://www.chart.gov.cn)

统一书号:15114·2743

定 价:8.00元

网上购书:[www.chinasybook.com](http://www.chinasybook.com)