



中华人民共和国海事局

---

中国沿海港口航道图

# 改正通告

2015年第8期(总第698期)

项数 (192-215)

2015年2月23日

---



人民交通出版社股份有限公司  
China Communications Press Co., Ltd.

书 名：中国沿海港口航道图改正通告 2015 年（第 8 期）

著 作 者：中华人民共和国海事局

责任编辑：杨 川

出版发行：人民交通出版社股份有限公司

地 址：(100011) 北京市朝阳区安定门外外馆斜街 3 号

网 址：<http://www.chinasybook.com>

销售电话：( 010 ) 64981400, 59757915

总 经 销：北京交实文化发展有限公司

印 刷：上海海图图书印刷厂

开 本：880×1230 1/16

印 张：2

字 数：33 千

版 次：2015 年 2 月第 1 版

印 次：2015 年 2 月第 1 次印刷

书 号：15114·2067

定 价：8.00 元

(有印刷、装订质量问题的图书由本公司负责调换)

# 说 明

一、本通告刊登的中国沿海海区航行要素变化信息以及海上施工作业信息,主要用以改正中华人民共和国海事局出版的中国沿海港口航道图,并为广大航海用户提供有关航行安全的服务信息。

二、本通告所刊登的信息,主要来源于海事管理部门发布的航行通告、航行警告、航标动态以及海事测绘成果,航运、航道、海洋、港务、渔政等部门正式发布或提供的相关信息作为其补充来源。

三、本通告所刊登的信息内容包括航行公告、改正通告、临时通告三类:

(一)航行公告的信息内容包括航行规章、航法的实施、废除、变更信息,航海图书的出版、改版、作废信息以及海事管理部门发布的有关通航安全的通告类信息,其不涉及沿海港口航道图的改正,主要为航海用户提供航海信息服务。

(二)改正通告的信息内容用以改正其所列关系图幅的图上航行要素,关系图幅的图号后小括号内的数字表示该图只改正本项内容中的某几个小项,图号后中括号内的数字表示涉及该图前一次改正的通告的年份和项号。

(三)临时通告的信息内容包括航行要素的临时性设置、撤销、变更、划定等信息和海上施工作业信息,其一般不改正所涉及的沿海港口航道图,列出关系图幅的图号,主要为航海用户获取相关航行安全信息提供方便。

四、本通告所标注的位置坐标采用 2000 国家大地坐标系,其航海用途等同于 WGS-84 世界大地坐标系;深度基准采用理论最低潮面;高程采用 1985 国家高程基准;方位采用真方位,其中航标导航线和光弧的方位系指海上视航标的真方位;灯塔和灯桩的灯光中心高度以平均大潮高潮面为基准。

五、本通告所使用的图式符号参照《中国海图图式 GB12319-1998》绘制。

六、本通告所使用的计量单位为国际标准计量单位,并用符号和英文字母代替汉字:度( $^{\circ}$ )、分(')、秒(")、海里(M)、千米(km)、米(m)。



# 目 录

航行公告 .....	1
索 引 .....	3
改正通告 .....	6
临时通告 .....	11
本月失效的临时通告清单 .....	17
有效临时通告索引 .....	18
海区情况报告表 .....	27
《海区情况报告表》情况说明 .....	28



# 航行公告

## 一、出版物信息

### 1.新版港口航道图

序号	图号	图名	比例尺	出版日期	备注
1	24101	黄骅港及附近	1:100000	2015年1月第3版	
2	52132	大洋山附近	1:35000	2015年1月第7版	
3	64212	白屿至后渚港区	1:10000	2015年1月第1版	新图
4	84213	大铲岛及附近	1:30000	2015年1月第3版	
5	84215	舳舻洲至大虎岛	1:30000	2015年1月第2版	
6	84216	坨洲头至大濠洲	1:30000	2015年1月第2版	
7	84217	黄埔至广州	1:30000	2015年1月第2版	
8	88201	雷州湾	1:40000	2015年1月第1版	新图

### 2.作废港口航道图

序号	图号	图名	比例尺	出版日期	备注
1	24101	黄骅港及附近	1:100000	2014年3月第2版	
2	52132	大洋山附近	1:35000	2014年1月第6版	
3	84213	大铲岛及附近	1:30000	2013年4月第2版	
4	84215	舳舻洲至大虎岛	1:30000	2011年5月第1版	
5	84216	坨洲头至大濠洲	1:30000	2011年4月第1版	
6	84217	黄埔至广州	1:30000	2011年4月第1版	

## 二、通航信息

### 1.关于公布天津北疆新港 30 号 ~ 33 号泊位有关资料的通告

天津北疆新港 30 号~33 号泊位在现有 950m 长度岸线上自西向东依次布置 1 个 3 万吨级集装箱泊位、1 个 7 万吨级集装箱泊位和 1 个 3 万吨级集装箱泊位，泊位东端点坐标为 38°58'27".2N、117°47'04".2 E。码头参数和平面布置图详见附件。

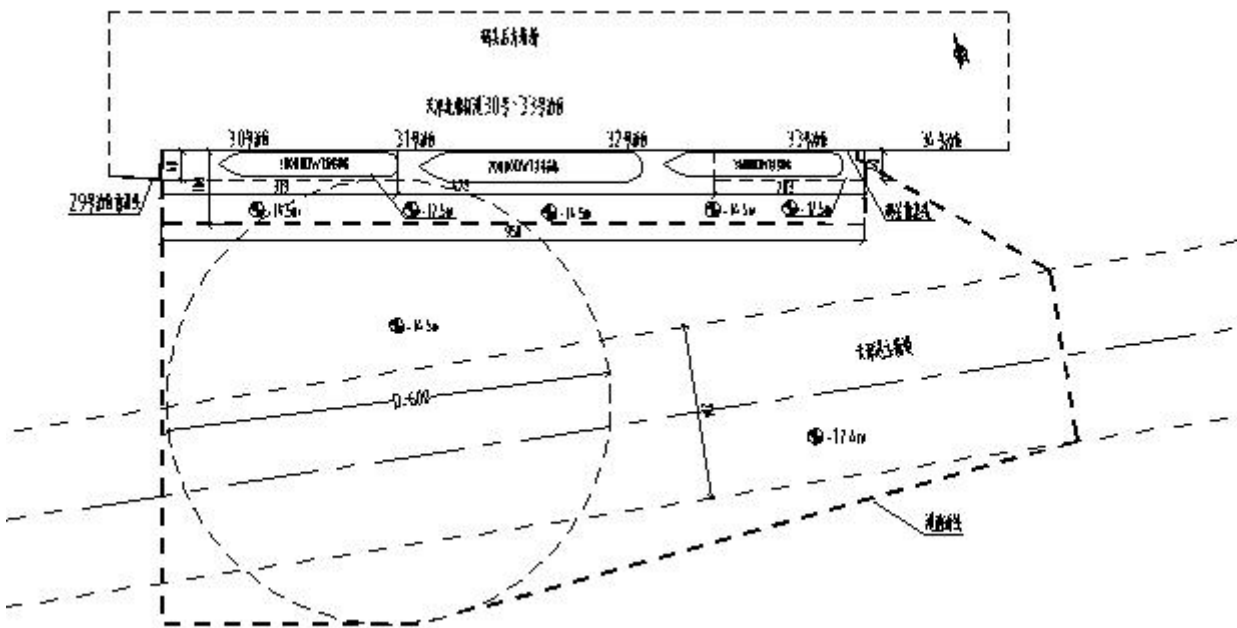
希各航船注意。

附件：

附件 1:码头参数

码头名称	泊位数	用途	靠泊能力	泊位长度(m)	前沿高程(m)	前沿设计宽度(m)	前沿设计底标高(m)
天津北疆新港 30号~33号泊位	3个	集装箱	3万吨级(西侧)	319	+5.85	□100	距前沿线 40m 以内水域设计底标高为-12.5m
			7万吨级(中间)	428			-14.5
			3万吨级(东侧)	203			距前沿线 40m 以内水域设计底标高为-12.5m
回旋水域直径(m)			港池设计底标高(m)			备注	
600			-14.5			本泊位西侧 10m 范围内不能停靠船舶	

附件 2:平面布置图



单位:m

天津北疆新港 30号~33号泊位平面布置图

资料来源 津北疆海事航字(2015)001号



# 索 引

## 1.地理区域索引

---

渤海	辽东湾	(207)
	长兴岛	(208)
	莱州湾	(209)
黄海	日照港	(210)
	连云港港	(192)
	江苏沿海	(193)
东海	杭州湾	(194)
	舟山群岛	(195)
	三门湾	(196)
	洞头岛附近	(197)、(198)
台湾海峡	湄洲湾	(199)、(200)
	厦门港及附近	(201)
南海	深圳港	(211)
	万山群岛	(202)
	珠江口	(203)、(212)、(214)
	珠海港	(204)、(205)、(213)
	河北港南方	(215)
北部湾	雷州半岛西岸	(206)

## 2.关系图幅索引

图 号	改正通告项号	临时通告项号
12366		208
12368		208
21001		207
33001		209
37122		210
37123		210
1304		209
41122	192	
42001	193	
51001	194	
51171	194	
53001	195	
53002	195	
53342	195	
54001	196	
54002	196、197、198	
55001	197、198	
55121	197、198	
55151	197、198	
63001	199	
64111	200	
64131	200	
65001	201	
65132	201	
65171	201	
2307	193	
2308	194、195	
2309	195、196	
2311	199、201	
2312	201	
81002		215
83001	202	
84001	202、203	214
84002	202、203	
84203	202	212



## 改正通告

### 192. 黄海 连云港港——设置灯浮标

在下列位置处加绘灯浮标:





名称	位置	内容
(1)田湾 1 号灯浮标	34°41'33".0N、119°28'51".2E	(1)  闪绿 4s
(2)田湾 2 号灯浮标	34°41'30".8N、119°28'36".3E	(2)  闪红 4s
(3)田湾 3 号灯浮标	34°41'35".7N、119°28'11".3E	(3)  闪(2)绿 6s
(4)田湾 4 号灯浮标	34°41'33".1N、119°28'01".6E	(4)  闪(2)红 6s

图 号 41122〔2015-4〕

资料来源 东标动态字(2015)002 号

### 193. 黄海 江苏沿海——设置灯桩

在 33°23'47".2N、121°15'20".3E 位置处加绘大丰 C1-B 测风塔灯桩,内容“(C1-B)  莫(C)黄 12s10m4M,,”。

图 号 42001〔2015-140〕 2307〔2015-140〕

资料来源 东标动态字(2015)002 号

### 194. 东海 杭州湾——撤除灯浮标

删除下列位置处的灯浮标:

名称	位置
(1)嘉测 31 号灯浮标	30°36'07".2N、121°30'38".9E
(2)嘉测 32 号灯浮标及 AIS 航标	30°35'35".8N、121°30'39".4E
(3)嘉测 33 号灯浮标	30°35'34".3N、121°30'01".9E
(4)嘉测 34 号灯浮标	30°36'06".8N、121°30'01".9E

图 号 51001〔2015-141〕 51171〔2015-141〕 2308(2)〔2015-141〕

资料来源 东标动态字(2015)002 号

### 195. 东海 舟山群岛——撤除航标

删除下列位置处的航标:

名称	位置
(1)MEI FENG 388 WRECK AIS 虚拟航标	29°37'34".8N、122°00'43".4E
(2)小东屿沉 1 号灯浮标	29°37'39".8N、122°00'43".4E
(3)小东屿沉 2 号灯浮标	29°37'29".8N、122°00'43".4E

图 号 53001(2)〔2015-56〕 53002(2)〔2015-143〕 53342(1、2)〔2014-1480〕  
2308(2)〔2015-194〕 2309(2)〔2015-16〕

资料来源 东标动态字(2015)002 号

### 196.东海 三门湾——撤除灯浮标

删除下列位置处的灯浮标:

名称	位置
(1)鲤鱼背沉1号灯浮标	28°30'19".0N、121°38'41".0E
(2)鲤鱼背沉2号灯浮标	28°30'15".0N、121°38'19".0E

图号 54001(1)[2015-145] 54002(1)[2015-146] 2309(1)[2015-195]

资料来源 东标动态字(2015)002号

### 197.东海 洞头岛附近——撤除灯浮标

删除下列位置处的灯浮标:

名称	位置
(1)洞警1号灯浮标	27°52'31".6N、121°08'11".8E
(2)洞警2号灯浮标	27°52'21".4N、121°08'20".3E
(3)洞警3号灯浮标	27°52'08".1N、121°08'32".2E
(4)洞警4号灯浮标	27°51'55".4N、121°08'44".7E
(5)洞警5号灯浮标	27°51'40".6N、121°08'30".1E

图号 54002(1,4)[2015-196] 55001(1,4)[2015-146] 55121[2014-1090]  
55151(1,2,4)[2015-146]

资料来源 东标动态字(2015)002号

### 198.东海 洞头岛附近——灯浮标移位

下列位置处的灯浮标移位至新位置:

名称	原位置	新位置
(1)洞头峡3号灯浮标	27°52'12".3N、121°08'27".8E	27°52'15".1N、121°08'28".9E
(2)洞头峡4号灯浮标	27°52'10".0N、121°08'33".9E	27°52'08".2N、121°08'29".8E
(3)洞头峡5号灯浮标	27°51'40".2N、121°07'03".7E	27°51'42".6N、121°07'08".3E
(4)洞头峡6号灯浮标	27°51'34".8N、121°07'04".7E	27°51'35".9N、121°07'07".2E

图号 54002(3)[2015-197] 55001(2,3)[2015-197] 55121[2015-197]  
55151(1~3)[2015-197]

资料来源 东标动态字(2015)002号

### 199.台湾海峡 湄洲湾——设置灯浮标

在下列位置处加绘灯浮标:

名称	位置
(1)湄沉1号灯浮标	25°05'50".8N、119°34'06".3E
(2)湄沉2号灯浮标	25°05'36".3N、119°33'50".3E

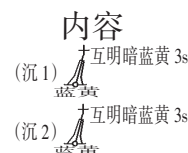


图 号 63001〔2015-148〕 2311(1)〔2015-170〕

资料来源 东标动态字(2015)002 号

### 200.台湾海峡 湄洲湾——设置灯桩

在下列位置处加绘灯桩:

名称	位置	内容
(1)中化 2 号灯桩	25°02'35".4N、119°01'47".6E	★ 闪(2)6s8.5m5M(同闪)
(2)中化 3 号灯桩	25°02'48".1N、119°01'39".9E	★ 闪(2)6s8.5m5M(同闪)
(3)中化海管 3 号灯桩	25°03'04".3N、119°01'05".0E	★ 闪(2)4s14m3M
(4)中化海管 4 号灯桩	25°02'41".8N、119°01'41".8E	★ 闪 4s12m3M

图 号 64111〔2014-1111〕 64131〔2015-148〕

资料来源 东标动态字(2015)002 号

### 201.台湾海峡 厦门港及附近——撤除灯浮标

删除下列位置处的灯浮标:

名称	位置
(1)东海测量 13 号灯浮标	24°10'00".0N、118°20'00".0E
(2)东海测量 14 号灯浮标	24°18'36".0N、118°13'00".0E

图 号 65001〔2015-24〕 65132(2)〔2015-24〕 65171(2)〔2015-41〕 2311(2)〔2015-199〕  
2312〔2015-24〕

资料来源 东标动态字(2015)002 号

### 202.南海 万山群岛 外伶仃岛——设置灯桩

在下列位置处加绘灯桩:


名称	位置	内容
(1)外伶仃大角灯桩	22°05'22".6N、114°02'49".2E	★ 闪 6s5m4M
(2)外伶仃细排礁灯桩	22°06'39".2N、114°03'15".8E	★ 闪(2)5s4m4M 

图 号 83001〔2015-171〕 84001〔2015-172〕 84002〔2015-172〕 84203〔2015-172〕  
3314〔2015-172〕

资料来源 交南航保标字(2015)008 号

### 203.南海 珠江口 九洲列岛——设置灯桩

在下列位置处加绘灯桩:

名称	位置	内容
(1)珠海鸡笼岛灯桩南	22°15'21".6N、113°37'00".5E	★ 闪 6s5.5m4M
(2)珠海鸡笼岛灯桩北	22°15'25".0N、113°36'59".4E	★ 闪(2)6s5.5m4M

图 号 84001(1)[2015-202] 84002(1)[2015-202] 84206(1)[2015-153]  
84218[2015-173] 84219[2014-1319] 3314(1)[2015-202]

资料来源 交南航保标字(2015)008 号

#### 204.南海 珠海港 高栏港区——灯浮标移位

下列位置处的灯浮标移位,其他不变:

名称	原位置	新位置
(1)高栏港区 11 号灯浮	21°52'09".0N、113°13'03".2E	21°51'57".0N、113°13'04".4E
(2)高栏港区 H1 号灯浮	21°52'24".8N、113°13'03".6E	21°52'31".5N、113°13'07".3E
(3)高栏港区 H3 号灯浮	21°53'03".2N、113°13'19".9E	21°53'05".5N、113°13'20".4E
(4)高栏港区 H4 号灯浮	21°53'06".0N、113°13'10".0E	21°53'06".0N、113°13'09".4E
(5)高栏港区 H6 号灯浮	21°53'20".5N、113°13'16".0E	21°53'22".1N、113°13'15".6E

图 号 84204(2)[2015-172] 84301(1~3,5)(4 图上不改)[2014- ]

资料来源 交南航保标字(2015)004 号

#### 205.南海 珠海港 高栏港区——设置灯浮标

在 21°53'33".0N、113°13'14".8E 处加绘“(H9)空闪红 4s”。

图 号 84301[2015-204]

资料来源 交南航保标字(2015)004 号

#### 206.北部湾 雷州半岛西岸 乌石港西南方——存在沉船

在 20°30'36".0N、109°35'12".0E 处加绘“概位:并据报(2015)”。

注:该船为“新宝航 168”轮,于 2015 年 2 月 2 日沉没。

图 号 04002[2015-125] 3316[2015-177]

资料来源 粤航警(2015)0021 号





## 临时通告

### 207.渤海 辽东湾——平台建设作业(临)

自2014年7月5日至2015年12月31日,在以 $39^{\circ}47'59''.0N$ , $120^{\circ}36'42''.0E$ 为圆心,半径1000m水域范围内昼夜进行旅大10-1油田综合调整项目WHPC平台建设作业。施工船舶按规定悬挂有关信号,并保持VHF16频道守听。路过船舶应加强瞭望,注意宽让,以策安全。

图 号 21001

资料来源 辽海事航字(2014)010、037号

### 208.渤海 长兴岛 葫芦山湾——围堰工程(临)

自2014年8月13日至2015年12月31日,在以下四点连线水域范围内昼夜进行大连长兴岛葫芦山湾南防波堤及南岸临时围堰工程:

(1) $39^{\circ}25'10''.0N$ 、 $121^{\circ}14'22''.0E$

(2) $39^{\circ}25'33''.0N$ 、 $121^{\circ}15'28''.0E$

(3) $39^{\circ}27'36''.0N$ 、 $121^{\circ}15'45''.0E$

(4) $39^{\circ}27'33''.0N$ 、 $121^{\circ}13'00''.0E$

施工船按规定悬挂信号,并保持VHF16频道守听。未经许可其他船舶不得进入施工作业水域。

图 号 12366 12368

资料来源 连海事航字(2014)040、(2015)006号

### 209.渤海 莱州湾——地震采集作业(临)

自2014年7月1日至2015年12月31日,在下列四点连线水域范围内进行莱州湾三维地震资料采集作业:

(1) $38^{\circ}13'11''.0N$ 、 $119^{\circ}26'27''.0E$

(2) $38^{\circ}13'13''.0N$ 、 $119^{\circ}34'27''.0E$

(3) $38^{\circ}04'16''.0N$ 、 $119^{\circ}34'30''.0E$

(4) $38^{\circ}04'13''.0N$ 、 $119^{\circ}26'31''.0E$

施工船按规定悬挂信号,并保持VHF16频道守听。施工船舶加强与过往船舶联系。

图 号 33001 1304

资料来源 济海事航通(2014)016、039号

### 210.黄海 日照港 岚山港区——陆域回填工程(临)

自2014年12月25日至2015年12月31日,在以下十点连线水域范围内进行日照港岚山港区海事支持系统配套工程陆域回填施工:

取土区:



- (1)35°05'50".3N、119°24'20".1E
- (2)35°06'08".7N、119°24'38".7E
- (3)35°05'51".1N、119°25'53".3E
- (4)35°05'35".0N、119°25'55".7E
- (5)35°05'33".6N、119°25'42".0E
- (6)35°05'46".2N、119°25'40".1E

吹填区:

- (7)35°06'32".5N、119°23'51".2E
- (8)35°06'21".1N、119°24'05".2E
- (9)35°06'14".1N、119°23'56".9E
- (10)35°06'25".5N、119°23'42".8E

施工船舶按规定悬挂有关信号,并保持 VHF09、16 频道守听。施工船舶将往返于取土作业区和吹填作业区之间进行抛泥作业,请过往船舶提前联系避让。所有无关船舶禁止进入施工作业区。过往施工水域附近的船舶应加强瞭望,谨慎驾驶。

图 号 37122 37123

资料来源 日海事航通(2014)048 号

#### 211.南海 深圳港 大铲湾港区——疏浚施工(临)

自 2015 年 1 月 16 日至 3 月 31 日,在下列九点连线水域范围内,进行深圳大铲湾港区一期码头港池 2014 年维护疏浚施工:

- (1)22°32'27"N、113°51'08"E
- (2)22°32'29"N、113°51'03"E
- (3)22°32'24"N、113°50'43"E
- (4)22°31'59"N、113°50'51"E
- (5)22°31'11"N、113°51'09"E
- (6)22°30'57"N、113°51'12"E
- (7)22°30'58"N、113°51'18"E
- (8)22°31'12"N、113°51'15"E
- (9)22°31'30"N、113°51'26"E

施工船舶均按规定显示信号,并保持 VHF16 频道守听;航经附近的船舶应加强瞭望,注意避让,以策安全。联系电话:13501596384。

图 号 84206 84213 84220 84225 84226

资料来源 深海事航字(2015)004 号

#### 212.南海 珠江口 三角岛西北方——采沙作业(临)

自 2015 年 1 月 1 日至 3 月 31 日,在下列四点连线水域范围内进行采沙作业:

- (1)22°09'22"N、113°41'21"E



(2)22°08′36″N、113°41′21″E

(3)22°08′36″N、113°41′34″E

(4)22°09′22″N、113°41′34″E

作业船舶按规定显示信号,并保持 VHF16 频道守听;航经附近的船舶应加强瞭望,谨慎驾驶,以策安全。

图 号 84203 84204 84206 84218

资料来源 珠航通(2014)072 号

### 213.南海 珠海港 高栏港区——码头工程施工(临)

自 2014 年 12 月 12 日至 2015 年 5 月 31 日,在黄茅海作业区,即下列七点连线水域范围内,进行高栏港区三一港机码头工程施工:

(1)21°59′52″.7N、113°08′32″.6E

(2)21°59′58″.3N、113°08′27″.8E

(3)22°00′22″.6N、113°08′32″.0E

(4)22°00′35″.2N、113°08′22″.3E

(5)22°00′40″.0N、113°08′29″.4E

(6)22°00′39″.4N、113°08′33″.3E

(7)22°00′31″.6N、113°08′39″.3E

施工船舶均按规定显示信号,并保持 VHF16 频道守听;航经附近的船舶应加强瞭望,谨慎驾驶,以策安全。

图 号 84204 84302

资料来源 珠航通(2014)063 号

### 214.南海 珠江口 荷包岛南方——沉船打捞作业(临)

自 2014 年 12 月 20 日至 2015 年 4 月 30 日,“正力 2200”轮在以 21°47′12″.6N、113°07′27″.0E 为中心,500m 为半径的水域范围内,进行“申加 33”轮沉船整体打捞作业;作业船舶按规定显示信号,并保持 VHF16 频道守听;航经附近的船舶应加强瞭望,谨慎驾驶,以策安全。

图 号 84001 84204

资料来源 珠航通(2014)65 号

### 215.南海 河北港南方——工程施工(临)

自 2015 年 1 月 14 日至 4 月 9 日,每天 07:00–19:00,在阳江沙扒附近海上以 21°21′58″.8N、111°36′29″.7E 为中心,200m 为半径的水域范围内进行测风塔工程施工;施工船舶均按规定显示信号并保持 VHF16 频道守听;无关船舶不得进入施工区域;过往船舶应加强瞭望,谨慎驾驶,以策安全。如施工提前结束,将不再另行通告。

图 号 81002 85001 87001

资料来源 阳航通(2015)001 号



## 本月失效的临时通告清单

### (1)渤海

623/2014	秦皇岛港	工程施工(至 2015 年 2 月 15 日止)
624/2014	秦皇岛港	沉箱运输(至 2015 年 2 月 15 日止)
1152/2014	天津港	码头加固改造工程(至 2015 年 2 月 13 日止)
1153/2014	天津港	码头工程(至 2015 年 2 月 28 日止)
30/2015	天津港	沉船打捞清除作业(至 2015 年 2 月 11 日止)

### (2)黄海

1155/2014	崂山湾	海洋牧场工程(至 2015 年 2 月 23 日止)
1226/2014	烟台港	防波堤工程(至 2015 年 2 月 28 日止)
1478/2014	烟台港	港池工程(至 2015 年 2 月 28 日止)
1479/2014	威海港	防波堤工程(至 2015 年 2 月 28 日止)

### (3)东海、台湾海峡

607/2013	湄洲湾	填海作业(至 2015 年 2 月 28 日止)
1016/2014	厦门港	工程作业(至 2015 年 2 月 1 日止)
1291/2014	舟山群岛	炸、清礁作业(至 2015 年 2 月 15 日止)

### (4)南海、北部湾

313/2012	北部湾	工程施工(至 2015 年 2 月 18 日止)
412/2012	铁山港	工程施工(至 2015 年 2 月 18 日止)
1045/2014	湛江港	码头工程施工(至 2015 年 2 月 28 日止)
1166/2014	甲子角附近	工程施工(至 2015 年 2 月 28 日止)
1205/2014	珠江口	采沙作业(至 2015 年 2 月 22 日止)
52/2015	汕头港附近	工程施工(至 2015 年 2 月 22 日止)

## 有效临时通告索引

### (1)渤海

383/2010	天津港	临时设置灯浮标(防波堤 RT 施工区)
1160/2013	潍坊港	泊位工程(至 2015 年 7 月 31 日止)
406/2014	秦皇岛港	护岸回填工程(至 2015 年 6 月 30 日止)
772/2014	天津港	泊位工程(至 2015 年 4 月 8 日止)
773/2014	天津港	码头工程(至 2015 年 4 月 8 日止)
796/2014	东营港	防波堤工程(至 2015 年 12 月 30 日止)
797/2014	潍坊港	航道工程(至 2015 年 7 月 24 日止)
847/2014	秦皇岛港	围堤工程(至 2015 年 6 月 30 日止)
849/2014	天津港	码头工程(至 2015 年 5 月 20 日止)
907/2014	秦皇岛港	围堤工程(至 2015 年 11 月 30 日止)
908/2014	滨州	划定临时过驳区(至 2015 年 6 月 4 日止)
975/2014	东营港	吹填工程(至 2015 年 7 月 21 日止)
976/2014	东营港	道路工程(至 2015 年 4 月 20 日止)
977/2014	潍坊港	疏浚工程(至 2015 年 12 月 30 日止)
978/2014	潍坊港	疏浚工程(至 2015 年 10 月 31 日止)
1065/2014	秦皇岛港	沉箱拖运(至 2015 年 6 月 30 日止)
1154/2014	潍坊港	航道工程(至 2015 年 7 月 24 日止)
1325/2014	东营港	钻井作业(至 2016 年 9 月 24 日止)
1326/2014	东营港	钻井作业(至 2015 年 3 月 30 日止)
1327/2014	东营港	钻井作业(至 2015 年 3 月 30 日止)
1328/2014	东营港	钻井作业(至 2015 年 3 月 30 日止)
1350/2014	营口港	冬季换标(临)
1351/2014	营口港	冬季换标(临)
1352/2014	营口港	冬季换标(临)
1353/2014	盘锦港	冬季换标(临)
1354/2014	锦州港	冬季换标(临)
1355/2014	葫芦岛港	冬季换标(临)
1356/2014	唐山港	冬季换标(临)
1357/2014	天津港	冬季换标(临)
1358/2014	黄骅港	冬季换标(临)
1392/2014	长兴岛	冬季换标(临)
1393/2014	绥中港	冬季换标(临)
1394/2014	秦皇岛港	冬季换标(临)
1395/2014	天津港	疏浚工程(至 2015 年 4 月 30 日止)
1473/2014	唐山港	工程施工(至 2015 年 12 月 31 日止)
1474/2014	潍坊港	冬季换标(临)



1475/2014	莱州湾	冬季换标(临)
1476/2014	龙口港	冬季换标(临)
1477/2014	蓬莱港	冬季换标(临)
1491/2014	天津港	地质勘查(至 2015 年 3 月 20 日止)
1492/2014	唐山港	维修工程(至 2015 年 6 月 5 日止)
1493/2014	莱州湾	钻井作业(至 2015 年 5 月 28 日止)
1494/2014	莱州湾	礁体投放作业(至 2015 年 9 月 28 日止)
1495/2014	莱州湾	礁体投放作业(至 2015 年 11 月 28 日止)
29/2015	秦皇岛港	沉箱拖带(至 2015 年 7 月 31 日止)
47/2015	渤海中部	海管铺设(至 2015 年 10 月 1 日止)
48/2015	渤海中部	安装作业(至 2015 年 10 月 31 日止)
65/2015	营口港	冬季换标(临)
66/2015	东营港	钻井作业(至 2015 年 3 月 16 日止)
97/2015	天津港	水深测量(至 2015 年 3 月 31 日止)
98/2015	天津港	挖泥作业(至 2015 年 4 月 30 日止)
99/2015	烟台港	航道拓宽工程(至 2015 年 6 月 30 日止)
127/2015	黄骅港	疏浚工程(至 2015 年 6 月 30 日止)
128/2015	黄骅港	疏浚工程(至 2015 年 6 月 30 日止)
179/2015	秦皇岛港	疏浚工程(至 2015 年 7 月 20 日止)
180/2015	唐山港	地震采集作业(至 2015 年 6 月 30 日止)
181/2015	黄骅港	疏浚工程(至 2015 年 6 月 30 日止)
207/2015	辽东湾	平台建设作业(至 2015 年 12 月 31 日止)
208/2015	长兴岛	围堰工程(至 2015 年 12 月 31 日止)
209/2015	莱州湾	地震采集作业(至 2015 年 12 月 31 日止)

(2) 黄海

504/2012	连云港港	临时撤除灯浮标(43 号灯浮标)
505/2012	连云港港	临时新设灯浮标(43-1 号灯浮标)
506/2012	连云港港	临时新设 AIS 虚拟航标(43 号)
896/2012	石岛港	划定临时航道(石岛新港临时航道)
1084/2012	废黄河口	撤除灯桩(翻身河口右灯桩)
214/2013	射阳港	灯浮标移位(射阳港 T7 号灯浮)
800/2014	日照港	防波堤工程(至 2015 年 3 月 1 日止)
852/2014	烟台港	防波堤工程(至 2015 年 3 月 31 日止)
910/2014	烟台港	船舶作业(至 2015 年 11 月 10 日止)
1156/2014	日照港	码头工程(至 2015 年 7 月 20 日止)
1243/2014	烟台港	护岸加固改造工程(至 2015 年 3 月 31 日止)
1264/2014	盐城港	码头建造(至 2015 年 7 月 30 日止)

1287/2014	日照港	节水工程(至 2015 年 5 月 31 日止)
1288/2014	日照港	划定沉箱存放区(至 2015 年 7 月止)
1329/2014	烟台港	填海工程(至 2015 年 3 月 22 日止)
1330/2014	日照港	取土工程(至 2015 年 4 月 30 日止)
1391/2014	庄河港	冬季换标(临)
1419/2014	青岛港	吹填工程(至 2015 年 6 月 30 日止)
1420/2014	日照港	护岸工程(至 2015 年 6 月 30 日止)
1421/2014	连云港港	设置临时倾倒区(至 2017 年 6 月 17 日止)
1496/2014	烟台港	疏浚工程(至 2015 年 3 月 5 日止)
67/2015	日照港	陆域回填工程(至 2015 年 3 月 31 日止)
68/2015	日照港	清淤工程(至 2015 年 3 月 25 日止)
100/2015	青岛港	水下炸礁(至 2015 年 6 月 24 日止)
101/2015	日照港	工程施工(至 2015 年 6 月 30 日止)
102/2015	日照港	疏浚工程(至 2015 年 6 月 30 日止)
126/2015	大连港	疏浚工程(至 2015 年 6 月 30 日止)
158/2015	石岛港	泊位工程(至 2015 年 4 月 20 日止)
159/2015	靖海湾	防波堤工程(至 2015 年 4 月 20 日止)
160/2015	日照港	吹填工程(至 2015 年 6 月 30 日止)
178/2015	鸭绿江	冬季换标(临)
182/2015	日照港	清淤工程(至 2015 年 4 月 30 日止)
183/2015	日照港	沉箱拖带(至 2015 年 4 月 10 日止)
184/2015	连云港港	疏浚作业(至 2015 年 6 月 30 日止)
185/2015	连云港港	疏浚作业(至 2015 年 6 月 30 日止)
186/2015	连云港港	工程作业(至 2015 年 7 月 31 日止)
187/2015	连云港港	大桥施工(至 2015 年 6 月 30 日止)
188/2015	盐城港	码头工程(至 2015 年 9 月 30 日止)
210/2015	日照港	陆域回填工程(至 2015 年 12 月 31 日止)

### (3)东海、台湾海峡

304/2002	厦门港	临时设置系船浮筒(A、B)
322/2003	舟山	系船浮筒变更(海警 1、海警 2)
22/2004	长江口	划定锚地([分流咀已撤除]、北导堤南、南导堤北疏浚船 A、B)
148/2004	长江口	划定临时抛泥区(9 号临时抛泥区)
543/2007	舟山群岛	划定临时锚地(台州港)
997/2007	浙江沿海	临时设置灯浮标(黄岙 1~3 号)
1077/2007	舟山群岛	临时设置灯浮标(大桥 1、2 号)
1079/2007	浙江沿海	临时设置系船浮筒(缉私 1、2 号)
894/2009	福建沿海	航道临时通航(泉州湾深水航道)

925/2009	福建沿海	设置临时锚地(宁德核电)
927/2009	福建沿海	设置虚拟航标(强宇 12 沉)
1319/2009	浙江沿海	临时设置灯桩(椒二桥临 2-5 号)
698/2010	福州港	灯桩暂停发光(牛礁灯桩)
699/2010	福州港	设置灯浮标(牛礁北、牛礁南)
700/2010	福州港	设置虚拟航标(牛礁)
702/2010	泉州湾	灯桩暂停发光(内港 SB 坝头)
818/2010	海门港	调整灯浮标(椒二桥临 1 号、临 6 号)
889/2010	泉州湾	灯桩熄灭(港心礁)
1016/2010	三门湾	设置灯浮标(海洋监测)
1220/2010	舟山群岛	划定锚地(衢山临时锚地)
68/2012	长江口	大桥通航(自 2011 年 12 月 24 日起)
510/2012	温州港	临时新设灯浮标(七都大桥临 1~6 号灯浮)
617/2012	浙江沿海	灯桩倒塌(甬台温灵江大桥 7 号)
662/2012	舟山群岛	海堤建造施工(至 2015 年 4 月 1 日止)
663/2012	飞云江	临时新设灯浮标(飞云江六桥临 1、2、7、8,警临 1、2 号灯浮)
755/2012	舟山群岛	促淤堤建造(至 2015 年 4 月 6 日止)
824/2012	舟山群岛	围涂工程(至 2015 年 6 月 15 日止)
860/2012	温州港	大桥工程(至 2015 年 6 月 30 日止)
1006/2012	舟山群岛	促淤堤建造(至 2015 年 4 月 1 日止)
1049/2012	飞云江	设置灯桩(飞云江六桥临 3、4 号灯桩)
1262/2012	洞头岛附近	设置灯浮标(洞跨桥警临 1~7 号)
1286/2012	温州湾	围涂工程(至 2015 年 9 月 10 日止)
1287/2012	温州湾	围涂工程(至 2015 年 8 月 20 日止)
1422/2012	瓯江口	围涂工程(至 2015 年 9 月 10 日止)
1524/2012	长江口	灯桩暂停发光(污水 2、3 号)
1525/2012	长江口	设置灯浮标(污水临 1、临 2、临 3 号)
1664/2012	舟山群岛	围涂工程(至 2015 年 9 月 19 日止)
1719/2012	南麂列岛	灯塔变更(平屿灯塔)
851/2013	厦门港	工程施工(至 2015 年 8 月 30 日止)
1382/2013	长江口	工程施工(至 2015 年 5 月 21 日止)
1383/2013	长江口	工程施工(至 2015 年 5 月 21 日止)
1430/2013	舟山群岛	围垦工程(至 2016 年 5 月 20 日止)
1520/2013	三门湾	围垦工程(至 2016 年 11 月 16 日止)
1547/2013	泉州湾	疏浚作业(至 2015 年 3 月 3 日止)
1548/2013	泉州湾	炸礁工程(至 2015 年 3 月 3 日止)
29/2014	洋山深水港区北侧	工程施工(至 2015 年 12 月 31 日止)
83/2014	舟山群岛	炸礁清除作业(至 2015 年 12 月 25 日止)

143/2014	舟山群岛	促淤堤建造施工(至 2016 年 11 月 24 日止)
147/2014	大港湾附近	设置过驳点(至 2016 年 12 月 27 日止)
160/2014	隆教湾	填海造地工程(至 2015 年 7 月 30 日止)
180/2014	舟山群岛	码头建造施工(至 2015 年 9 月 15 日止)
651/2014	舟山群岛	清礁作业(至 2015 年 3 月 15 日止)
653/2014	泉州湾	码头工程(至 2015 年 5 月 3 日止)
673/2014	台州湾	波浪仪设置(至 2015 年 5 月 20 日止)
801/2014	杭州湾	管线作业(至 2015 年 3 月 31 日止)
891/2014	舟山群岛	码头建造施工(至 2015 年 5 月 30 日止)
915/2014	舟山群岛	码头建造施工(至 2015 年 12 月 27 日止)
919/2014	飞云江口附近	大桥施工(至 2015 年 7 月 15 日止)
951/2014	沙埕港	大桥施工(至 2016 年 7 月 9 日止)
1014/2014	湄洲湾	泊位工程(至 2015 年 8 月 4 日止)
1040/2014	三都澳港区	码头施工(至 2015 年 8 月 16 日止)
1125/2014	飞云江口	回填工程(至 2015 年 3 月 20 日止)
1126/2014	湄洲湾	吹填作业(至 2015 年 8 月 20 日止)
1165/2014	厦门港	泊位工程(至 2015 年 3 月 10 日止)
1189/2014	舟山群岛	码头改建(至 2015 年 4 月 30 日止)
1190/2014	鳌江口	围垦作业(至 2015 年 3 月 20 日止)
1191/2014	湄洲湾	泊位工程(至 2015 年 7 月 25 日止)
1265/2014	杭州湾	吹填作业(至 2015 年 9 月 30 日止)
1266/2014	石浦港附近	过驳作业(至 2015 年 10 月 31 日止)
1290/2014	长江口	工程施工(至 2015 年 11 月 30 日止)
1294/2014	台州湾	工程施工(至 2015 年 12 月 31 日止)
1331/2014	舟山群岛	码头施工(至 2015 年 6 月 30 日止)
1332/2014	舟山群岛	围填施工(至 2016 年 5 月 7 日止)
1333/2014	舟山群岛	防波堤建造(至 2015 年 10 月 15 日止)
1334/2014	厦门港	清淤工程(至 2015 年 4 月 16 日止)
1396/2014	舟山群岛	爆破施工(至 2015 年 5 月 30 日止)
1397/2014	舟山群岛	试桩作业(至 2015 年 4 月 30 日止)
1422/2014	杭州湾	工程施工(至 2016 年 5 月 31 日止)
1423/2014	舟山群岛	围填施工(至 2015 年 8 月 31 日止)
1447/2014	厦门港	工程作业(至 2015 年 5 月 20 日止)
1448/2014	厦门港	泊位工程(至 2015 年 5 月 19 日止)
1497/2014	湄洲湾	海上作业(至 2015 年 6 月 30 日止)
49/2015	舟山群岛	码头工程(至 2015 年 6 月 20 日止)
50/2015	乐清湾	工程施工(至 2015 年 6 月 10 日止)
51/2015	温州港	大桥工程(至 2015 年 6 月 19 日止)

161/2015	泉州湾	工程施工(至 2015 年 7 月 31 日止)
162/2015	泉州湾	水工作业(至 2016 年 6 月 30 日止)
189/2015	舟山群岛	码头建造施工(至 2015 年 5 月 31 日止)
190/2015	瓯飞滩	围垦作业(至 2015 年 6 月 15 日止)
191/2015	温州港	大桥工程(至 2015 年 7 月 1 日止)

#### (4)南海、北部湾

419/2003	广州港	锚地暂停使用(南河道 5 号)
210/2004	珠江口	存在沉船(内伶仃岛西北处)
204/2005	湛江港	存在沉船(木质渔船)
416/2006	大星山角附近	存在沉船(渔船)
737/2009	珠江口	设置锚地(珠江口临 1、2、3 号锚地)
852/2009	珠江口	设置临时灯浮标(临 1-5)
243/2011	珠海港西南方	设置灯浮标(1、2 号)
786/2011	湛江港	设置 AIS 虚拟航标
843/2011	外罗门水道附近	设置沉船示位标
36/2012	珠海港	灯浮标移位(高栏港 H7 号)
228/2012	潮州港	灯浮标移位(大唐电厂 12 号灯浮)
352/2012	珠江口	灯浮标暂停发光(利成号沉船灯浮)
1171/2012	深圳港	灯浮标移位(大铲水道 D3 号灯浮)
1724/2012	珠江口	设置灯浮标(临 5~16 号)
219/2013	洋浦港	灯桩暂停使用(海南洋浦炼化成品油码头防波堤灯桩-F1)
269/2013	珠江	AIS 暂停使用(二号横越区 4 号灯浮)
494/2013	遮浪角附近	灯塔变更(遮浪岩灯塔)
981/2013	汕头港	爆破施工(至 2015 年 12 月 31 日止)
1055/2013	湛江港	撤除灯船(湛江港灯船)
1104/2013	珠江口	撤除灯浮标(2 号)
1217/2013	防城港	引导灯桩暂停使用(三牙引导灯桩前、后)
1315/2013	北海新港	灯桩暂停使用(北海新港引导灯桩前、后)
1433/2013	珠江口	采沙作业(至 2015 年 9 月 29 日止)
1435/2013	珠江口	灯桩暂停使用(大铲水道 6 号水中灯桩)
1457/2013	湛江港	灯桩暂停使用(霞海引导灯桩前、后)
1487/2013	靖海湾及附近	设置安全作业区
1488/2013	澳角锚地西南方	码头工程施工(至 2015 年 8 月 26 日止)
1489/2013	澳角锚地西南方	设置安全作业区
37/2014	海门湾附近	灯桩暂停使用(华能海门电厂 1、2、3 号)
39/2014	湛江港	灯浮标暂停使用(湛江港 2 号灯浮)
498/2014	铁山港	工程施工(至 2015 年 10 月 20 日止)

545/2014	汕头港附近	临时设置灯桩(外砂河大桥 1-14 号)
655/2014	珠江口	撤除灯浮标(港珠澳大桥 G9-1、G11-1 灯浮)
657/2014	海南岛	填海作业(至 2015 年 10 月 26 日止)
678/2014	海南岛	工程施工(至 2016 年 4 月 18 日止)
731/2014	珠江口	采沙作业(至 2015 年 12 月 15 日止)
783/2014	湛江港	工程施工(至 2015 年 5 月 31 日止)
784/2014	雷州半岛西岸	疏浚施工(至 2015 年 5 月 31 日止)
805/2014	珠江口	设置安全作业区(至 2015 年 5 月 26 日止)
831/2014	深圳港	工程施工(至 2015 年 6 月 12 日止)
893/2014	深圳港	工程施工(至 2015 年 5 月 31 日止)
953/2014	大亚湾	工程施工(至 2015 年 12 月 30 日止)
982/2014	茂名港	工程施工(至 2017 年 7 月 4 日止)
983/2014	琼州海峡	引导灯桩暂停使用(海安港引导灯桩前、后)
984/2014	琼州海峡	设置灯桩(海安港临时引导灯桩前、后)
985/2014	琼州海峡	工程施工(至 2015 年 6 月 30 日止)
1109/2014	珠江口	设置灯浮标(临)
1110/2014	珠江口	采沙作业(至 2015 年 6 月 5 日止)
1127/2014	澳角锚地西南方	工程施工(至 2015 年 6 月 30 日止)
1128/2014	湛江港	灯桩暂停使用(雷公岭、南角尾灯桩)
1129/2014	湛江港	工程施工(至 2015 年 7 月 28 日止)
1130/2014	外罗门水道	灯桩暂停使用(下寮仔、白茅塘、邓宅、后海、下港、车路门桩)
1131/2014	铁山港	工程施工(至 2015 年 9 月 30 日止)
1132/2014	铁山港	设置安全作业区(临)
1168/2014	珠江口	灯浮标移位(港珠澳大桥伶仃临时航道 LS1 号灯浮)
1169/2014	湛江港	疏浚施工(至 2015 年 7 月 15 日止)
1228/2014	广州港	设置 AIS 虚拟航标(临)
1229/2014	北海港	水工工程施工(至 2015 年 10 月 30 日止)
1271/2014	珠江口	采沙作业(至 2016 年 8 月 28 日止)
1272/2014	珠江口	吹填施工(至 2015 年 3 月 10 日止)
1273/2014	北海港	码头工程施工(至 2015 年 4 月 10 日止)
1360/2014	潮州港	工程施工(至 2016 年 6 月 1 日止)
1362/2014	雷州半岛东岸	灯桩暂停使用(高排灯桩)
1363/2014	雷州半岛西岸	灯桩暂停使用(水尾角、水尾村堤头、水尾村堤头右侧灯桩)
1398/2014	珠江口	采沙作业(至 2015 年 3 月 31 日止)
1425/2014	大鹏湾	码头工程施工(至 2015 年 4 月 21 日止)
1426/2014	珠江	疏浚施工(至 2015 年 10 月 27 日止)
1427/2014	琼州海峡	采沙作业(至 2016 年 3 月 2 日止)
1449/2014	大亚湾	码头工程施工(至 2015 年 12 月 31 日止)

1498/2014	汕头港	灯桩暂停使用(龟屿灯桩)
31/2015	濠洲岛附近	钻井作业(至 2015 年 3 月 15 日止)
69/2015	珠江口	采沙作业(至 2015 年 11 月 19 日止)
70/2015	广州港	工程施工(至 2015 年 6 月 30 日止)
71/2015	广州港	工程施工(至 2015 年 11 月 24 日止)
72/2015	广州港	工程施工(至 2015 年 11 月 19 日止)
73/2015	海南岛	疏浚施工(至 2015 年 4 月 30 日止)
103/2015	汕头港	灯桩暂停使用(防沙堤堤头灯桩)
129/2015	珠海港	撤除灯浮标(九洲港临时 1、2 号)
130/2015	珠海港	灯浮标移位(九洲港 12 号灯浮标)
131/2015	濠洲岛附近	钻井作业(至 2015 年 9 月 30 日止)
132/2015	海南岛	码头工程施工(至 2016 年 12 月 30 日止)
211/2015	深圳港	疏浚施工(至 2015 年 3 月 31 日止)
212/2015	珠江口	采沙作业(至 2015 年 3 月 31 日止)
213/2015	珠海港	码头工程施工(至 2015 年 5 月 31 日止)
214/2015	珠江口	沉船打捞作业(至 2015 年 4 月 30 日止)
215/2015	河北港南方	工程施工(至 2015 年 4 月 9 日止)





# 海区情况报告表

报告者单位及姓名 .....

通信地址及联系电话 .....

报告题目 .....

地理区域 .....

位置或范围(概位请注明) .....

.....

关系图号及图名 .....

内容详述:

建议和要求 .....

.....

.....

报告者签名:

单位盖章:

年 月 日

# 《海区情况报告表》使用说明

## 1.报告内容

(1)暗礁、浅滩、沉船等碍航物的发现及其位置、范围、深度等变化情况。

(2)漂浮物体(如浮标、系船浮筒、大面积渔栅、未沉遇难船舶等)、异常磁区、变色海水、浪花等的发现和变化情况。

(3)各类航行设施的增设和变化情况。

(4)与船舶航行、系泊有关的港湾设施(如阻浪堤、海底电缆、架空电缆、码头、系船浮筒等)的设置和变动情况。

(5)航道、锚地界线和航线等变动情况。

(6)图上内容与实际不符等情况。

## 2.填写要求

(1)测定的位置或范围应注明所使用的测量仪器、测量方法和测量时间,并注明点位坐标的坐标系统(1954北京坐标系、WGS-84坐标系)。

(2)所报的位置,如果采用方位距离表示,应注明起算点的位置;如果是从海图上量取的,应注明所用图的图号(或图名)、版次和出版机关。

(3)测定的障碍物、浅水深等应注明所使用的测量工具、测量方法和测量时间,并注明深度的起算面、是否经潮汐改算。

(4)航标的高程应注明其起算面,灯高应注明是灯顶高度还是灯光中心高度。

(5)报告表应有报告者签名并加盖单位印章。

## 3.备注

(1)报告者提供的资料经核实并在《改正通告》中刊登后,我们将对报告者给予一定的奖励。

(2)报告请寄:上海市杨浦区共青路82弄7号 东海航海保障中心上海海图中心。



为了使中华人民共和国海事局出版的中国沿海港口航道图能够根据海区航行要素的变化得到及时、准确的补充和改正,保持中国沿海港口航道图航行要素的现势性,以保障船舶航行安全,请各有关部门和用图单位配合做好《改正通告》信息资料的收集工作,及时向我局提供与航行有关的海区变化信息以及使用中国沿海港口航道图时发现的图上内容与实际不符的情况。沿海各海事局发布的航行通告、航行警告、航标动态等信息应按所在海区分别及时抄送北海、东海、南海航海保障中心海事测绘处。

各有关部门和用图单位订阅《改正通告》请与东海航海保障中心上海海图中心或北海、东海、南海航海保障中心海事测绘处联系,也可直接从下列网站下载。

#### 北海航海保障中心海事测绘处

地 址: 天津市滨海新区中心商务区汇津街 62 号  
E-mail: hcdd@tjmsa.gov.cn                      电 话: 022-58873986  
传 真: 022-58873988                              邮 编: 300450

#### 东海航海保障中心上海海图中心

地 址: 上海市杨浦区共青路 82 弄 7 号  
E-mail: gztg@shmsa.gov.cn                      电 话: 021-65806556  
传 真: 021-65806556                              邮 编: 200090

#### 南海航海保障中心海事测绘处

地 址: 广州市海珠区滨江西路 40 号  
E-mail: nhhbzzx@gdmsa.gov.cn                      电 话: 020-89320336  
传 真: 020-89320336                              邮 编: 510235

#### 中国海事航海图书资料发行网站

网 址: [www.chart.gov.cn](http://www.chart.gov.cn)

#### 中国海道测绘网

网 址: [www.hydro.gov.cn](http://www.hydro.gov.cn)

统一书号:15114·2067

定 价:8.00 元

网上购书: / [www.chinasybook.com](http://www.chinasybook.com)