



中华人民共和国海事局

中国沿海港口航道图

改正通告

第 47 期(总第 685 期)

项数(1336-1364)

2014年11月24日



人民交通出版社股份有限公司
China Communications Press Co., Ltd.

书 名：中国沿海港口航道图改正通告
著 作 者：中华人民共和国海事局
责任编辑：杨 川
出版发行：人民交通出版社股份有限公司
地 址：(100011) 北京市朝阳区安定门外外馆斜街 3 号
网 址：<http://www.chinasybook.com>
销售电话：(010) 64981400, 59757915
总 经 销：北京交实文化发展有限公司
印 刷：上海海图图书印刷厂
开 本：880×1230 1/16
印 张：2.5
字 数：37 千
版 次：2014 年 11 月第 1 版
印 次：2014 年 11 月第 1 次印刷
书 号：15114·2037
定 价：8.00 元

(有印刷、装订质量问题的图书由本公司负责调换)

说 明

一、本通告刊登的中国沿海海区航行要素变化信息以及海上施工作业信息,主要用以改正中华人民共和国海事局出版的中国沿海港口航道图,并为广大航海用户提供有关航行安全的服务信息。

二、本通告所刊登的信息,主要来源于海事管理部门发布的航行通告、航行警告、航标动态以及海事测绘成果,航运、航道、海洋、港务、渔政等部门正式发布或提供的相关信息作为其补充来源。

三、本通告所刊登的信息内容包括航行公告、改正通告、临时通告三类:

(一)航行公告的信息内容包括航行规章、航法的实施、废除、变更信息,航海图书的出版、改版、作废信息以及海事管理部门发布的有关通航安全的通告类信息,其不涉及沿海港口航道图的改正,主要为航海用户提供航海信息服务。

(二)改正通告的信息内容用以改正其所列关系图幅的图上航行要素,关系图幅的图号后小括号内的数字表示该图只改正本项内容中的某几个小项,图号后中括号内的数字表示涉及该图前一次改正的通告的年份和项号。

(三)临时通告的信息内容包括航行要素的临时性设置、撤销、变更、划定等信息和海上施工作业信息,其一般不改正所涉及的沿海港口航道图,列出关系图幅的图号,主要为航海用户获取相关航行安全信息提供方便。

四、本通告所标注的位置坐标采用 2000 国家大地坐标系,其航海用途等同于 WGS-84 世界大地坐标系;深度基准采用理论最低潮面;高程采用 1985 国家高程基准;方位采用真方位,其中航标导航线和光弧的方位系指海上视航标的真方位;灯塔和灯桩的灯光中心高度以平均大潮高潮面为基准。

五、本通告所使用的图式符号参照《中国海图图式 GB12319-1998》绘制。

六、本通告所使用的计量单位为国际标准计量单位,并用符号和英文字母代替汉字:度($^{\circ}$)、分(')、秒(")、海里(M)、千米(km)、米(m)。

目 录

航行公告	1
索 引	3
改正通告	6
临时通告	9
本月失效的临时通告清单	19
有效临时通告索引	21
海区情况报告表	33
《海区情况报告表》情况说明	34

航行公告

一、通航信息

1.关于公布天津港大沽口港区 18 号通用泊位资料的通告

天津港大沽口港区 18 号通用泊位为新建 2 万吨级通用泊位,可同时停靠 2 艘 3000 吨级散杂货船,码头岸线共约 260.5m,泊位南端点(南侧灯桩)坐标为 38°55'53".2N、117°45'55".0E 码头参数和灯桩参数见附件。

希各航船注意。

附表 1:码头参数

码头名称	泊位数	用途	靠泊能力	长度(m)	码头面高程(m)	停泊水域宽度(m)	前沿设计底标高(m)	回旋水域直径(m)	港池设计底标高(m)	备注
天津港大沽口港区 18 号通用泊位码头	1 个	通用泊位	2 万吨级	260.5	6.0	100	-11.0	332	-9.5	水工结构按 5 万吨级设计

附表 2:助航标志参数

新设码头灯桩参数

序号	坐标	灯质	射程	标高	构造	备注
天津港大沽口港区 18 号通用泊位码头南灯桩	38°55'53".2N 117°45'55".0E	等明暗红 4s	7M	10.0m	红绿相间钢质聚脲涂层	新设

新设、拆除灯浮标参数

序号	坐标	灯质	形状特征	用途种类	备注
临港一港池 C1 号灯浮	38°56'08".1N 117°46'07".0E	甚快(3)白 5s	黄黑黄柱形,顶标为两个黑色椎体,锥底相对	东方位标	新设
原临港一港池 C1 灯浮	38°56'26".7N 117°46'50".4E	闪红 4s	红色柱形,顶标红色罐形	左侧标	拆除

资料来源 津海事航字(2014)089 号

2.关于发布海河下游于新道跨海河大桥水中构筑物有关情况的通告

于新道跨海河大桥水中构筑物位于海河下游中心商务区于家堡金融区与渔船闸之间,构筑物范围为 1、2、3、4 和 5、6、7、8 各点依次连线所围水域。在 2、3、5、8 四点处有水上导航桩。上述各点坐标为:

- (1)38°59'22".3N、117°41'22".8E
- (2)38°59'23".0N、117°41'17".9E
- (3)38°59'21".4N、117°41'17".9E
- (4)38°59'20".3N、117°41'23".0E
- (5)38°59'24".2N、117°41'15".1E

(6)38°59′26″.1N、117°41′09″.7E

(7)38°59′23″.5N、117°41′11″.2E

(8)38°59′22″.3N、117°41′15″.4E

注意事项:2 和 3、5 和 8 之间的可航水域宽度约为 67m; 导航桩上有反光警戒带, 并设置 8 盏昼夜工作的红蓝双闪爆闪灯; 夜间航道两侧的施工栈桥上还设置有 12 盏红色安全警示灯; 船舶不得在于新道桥构筑物等桥区水域附近会遇, 夜间不得在桥区水域穿行, 希望各航船注意。

资料来源 津海事航字(2014)092 号

3.关于山东滨州西港化工码头有限公司 11 号、12 号、13 号泊位启用的通告

各有关单位、船舶:

山东滨州西港化工码头有限公司化工物料仓储区扩建配套项目码头 11 号、12 号、13 号泊位工程于 2014 年 10 月 14 日通过海事管理机构的通航安全核查, 自公告之日起正式启用。根据《中华人民共和国水上水下活动通航安全管理规定》, 现将有关事项通告如下:

1)码头概况

山东滨州西港化工码头有限公司 11 号、12 号、13 号泊位均为 3000 吨级散杂货泊位, 岸线走向为 30°~120°, 与套尔河航道走向基本一致。

码头总长 377m, 码头面顶高程 4.0m。其中, 11 号泊位长 117.5m, 前沿设计底标高-6.8m, 停泊水域宽度 40m; 回旋水域长 180m, 宽 150m; 设计底高程-4.95m。12 号和 13 号泊位连片布置长度 259.5m, 前沿设计底标高-6.8m, 停泊水域宽度 40m; 回旋水域长 250m, 宽 150m, 设计底高程-4.95m。

配套使用套尔河航道。

2)有关要求

(1)山东滨州西港化工码头有限公司应按照相关规定的要求, 严格遵守船舶进出港和靠离泊限制条件, 做好安全管理工作, 根据运营情况不断完善安全管理制度和应急预案。

(2)运营期间应根据套尔河航道水深标准确定船舶吃水限制并留有足够的富余水深。

(3)山东滨州西港化工码头有限公司应加强对码头日常安全管理和检查, 做好港池水域及航道的回淤监测及维护, 保持良好的通航条件。合理确定扫测周期, 扫测情况及时通报当地海事机构。

资料来源 济海事航通(2014)035 号

索引

1.地理区域索引

渤海	营口港	(1350)、(1351)、(1352)
	盘锦港	(1353)
	锦州港	(1354)
	葫芦岛港	(1355)
	唐山港	(1336)、(1356)
	天津港	(1357)
	黄骅港	(1358)
黄海	威海港	(1359)
东海	舟山群岛	(1337)、(1338)、(1339)、(1340)、 (1341)、(1342)
	乐清湾	(1343)
	台州列岛西南侧	(1344)
台湾海峡	厦门港及附近	(1345)、(1346)
南海	潮州港	(1360)
	珠江口	(1361)
	海南岛	(1364)
北部湾	雷州半岛东岸	(1362)
	雷州半岛西岸	(1363)
	防城港	(1347)、(1348)、(1349)

2.关系图幅索引

图 号	改正通告项号	临时通告项号
13111		1350、1351
13144		1352
13148		1352
13149		1353
14101		1354、1355
22001	1336	
22122	1336	1356
23001	1336	
23101	1336	
23111		1357
24101		1358
35111		1359
35113		1359
1304	1336	
51001	1340	
52001	1338、1339、1340	
52131	1337	
52132	1338、1339、1340、1341	
52133	1337	
52171	1337	
52172	1338、1339、1340、1341	
52174	1342	
53001	1342	
54002	1343、1344	
55221	1343	
55251	1343	
65111	1346	
65112	1346	
65131	1346	
65132	1345	
65171	1345	
2308	1340、1342	
2309	1344	
81101		1360
81104		1360
84213		1361

改正通告

1336.渤海 唐山港 曹妃甸港区——障碍物变更

变更下列位置处的障碍物:




位置	原内容	新内容
(1)39°03'13".6N、118°30'49".7E	(6.6)  钢管	(6.6)  钢管
(2)39°03'37".0N、118°33'56".5E	(7.2)  钢管	(7.2)  钢管

图 号 22001〔2014-1275〕 22122〔2014-1275〕 23001〔2014-1302〕 23101〔2014-1302〕
1304(2)〔2014-1276〕

资料来源 天津海事测绘中心


1337.东海 舟山群岛——设置 AIS 虚拟航标

在 30°30'52".1N、122°29'12".0E 位置加绘 Y0A AIS 虚拟航标,内容:“(Y0A)  V-AIS”。

图 号 52131〔2014-833〕 52133〔2014-834〕 52171〔2014-833〕

资料来源 东标动态字(2014)013 号

1338.东海 舟山群岛——航标变更

(1)删除 30°33'15".6N、122°15'14".2E 位置的 Y5 号灯浮标,内容:“(Y5)  闪绿 4s”。

(2)在上述(1)位置加绘 Y5 AIS 虚拟航标,内容:“(Y5)  V-AIS”。

图 号 52001〔2014-1197〕 52132〔2014-1210〕 52172〔2014-1307〕

资料来源 东标动态字(2014)013 号

1339.东海 舟山群岛——AIS 虚拟航标变更

(1)删除 30°33'34".3N、122°11'29".1E 位置的 Y11 AIS 虚拟航标。






(2)在 30°33'34".3N、122°11'28".9E 位置加绘 Y9 AIS 虚拟航标,内容:“(Y9)  V-AIS”。

图 号 52001(2)〔2014-1338〕 52132(2)〔2014-1338〕 52172(2)〔2014-1338〕

资料来源 东标动态字(2014)013 号

1340.东海 舟山群岛——设置航标

在下列位置处加绘航标:

名称	位置	内容
(1)Y10 号灯浮标	30°33'58".2N、122°09'07".5E	(Y10)  闪(2)红.6s
(2)Y11 AIS 虚拟航标	30°34'23".3N、122°09'22".3E	(Y11)  V-AIS
(3)Y12 号灯浮标	30°35'17".8N、122°06'08".5E	(Y12)  快红 AIS
(4)Y13 AIS 虚拟航标	30°35'08".7N、122°07'40".4E	(Y13)  V-AIS
(5)Y14 AIS 虚拟航标	30°35'40".3N、122°05'43".7E	(Y14)  V-AIS

(6)Y15 AIS 虚拟航标 30°35'56".2N、122°05'53".1E (Y15)  V-AIS

图 号 51001(3)[2014-1308] 52001(3)[2014-1339] 52132[2014-1339]
52172(1、3、4、6)[2014-1339] 2308(3)[2014-1230]

资料来源 东标动态字(2014)013 号

1341.东海 舟山群岛——设置雷达应答器

在 30°35'36".0N、122°05'41".2E 位置处的外后门灯桩上加绘“ 雷康(M)”。

图 号 52132[2014-1340] 52172[2014-1340]

资料来源 东标动态字(2014)013 号

1342.东海 舟山群岛——设置航标

在下列位置处加绘航标：




名称	位置	内容
(1)MIN HENG 69 WRECK AIS 虚拟航标	29°59'43".0N、122°32'53".0E	 V-AIS
(2)船礁沉 1 号灯浮标	29°59'50".0N、122°32'53".0E	(沉1)  互明暗蓝黄 3s
(3)船礁沉 2 号灯浮标	29°59'36".0N、122°32'53".0E	(沉2)  互明暗蓝黄 3s

图 号 52174(2、3)[2014-1230] 53001(2)[2014-1230] 2308(2)[2014-1340]

资料来源 东标动态字(2014)013 号

1343.东海 乐清湾——灯桩变更

删除下列位置处灯桩的灯质注记“季”，其他不变：

名称	位置
(1)鹰婆灯桩	28°12'33".9N、121°10'21".0E
(2)大青山灯桩	28°15'41".8N、121°11'47".0E

注：上述灯桩由每年 6-10 月发光调整为常年发光。

图 号 54002[2014-1311] 55221(1)[2014-998] 55251[2014-1088]

资料来源 东标动态字(2014)013 号

1344.东海 台州列岛西南侧——设置航标

在下列位置处加绘航标：




名称	位置	内容
(1)RW9 WRECK AIS 虚拟航标	28°22'24".5N、121°50'42".2E	 V-AIS
(2)莲子礁沉 1 号灯浮标	28°22'46".5N、121°50'49".6E	(沉1)  互明暗蓝黄 3s
(3)莲子礁沉 2 号灯浮标	28°22'19".0N、121°50'39".5E	(沉2)  互明暗蓝黄 3s

图 号 54002(2、3)[2014-1343] 2309(2)[2014-1311]

资料来源 东标动态字(2014)013 号

1345.台湾海峡 厦门港及附近——灯桩改建


24°19'51".9N、118°07'37".2E 位置处的浯垵西灯桩改建完成,新内容:“★(2)6s10m5M”。

图 号 65132〔2014-1097〕 65171(图上不改)〔2014-1214〕

资料来源 东标动态字(2014)013 号

1346.台湾海峡 厦门港及附近——灯桩改建

24°27'50".3N、118°02'52".5E 位置处的大屿北灯桩改建完成,新内容:“★2s9.7m5M”。

图 号 65111〔2014-1215〕 65112〔2014-1214〕 65131〔2014-1214〕

资料来源 东标动态字(2014)013 号

1347.北部湾 防城港 东湾航道——灯浮标变更

下列位置处的灯浮标移位,其他不变:

名称	原位置	新位置
(1)东湾航道 8 号灯浮标	21°34'57".5N、108°22'02".7E	21°34'55".2N、108°22'02".1E
(2)东湾航道 M1 号灯浮标	21°34'56".2N、108°21'43".7E	21°34'53".9N、108°21'43".1E
(3)东湾航道 M2 号灯浮标	21°35'04".2N、108°21'57".4E	21°35'06".1N、108°21'57".1E

图 号 93101(1,3)〔2014-845〕 93102〔2014-845〕

资料来源 交南航保标字(2014)103 号

1348.北部湾 防城港——灯浮标移位

21°36'55".7N、108°19'32".0E 处的防城港 H2 号灯浮标移位至 21°36'55".1N、108°19'32".6E 处,其他不变。

图 号 93101(图上不改)〔2014-1347〕 93102〔2014-1347〕

资料来源 交南航保标字(2014)103 号

1349.北部湾 防城港——设置灯浮标

在下列位置处加绘灯浮标:






名称	位置	内容
(1)防城港 35A 号灯浮标	21°36'21".3N、108°19'23".2E	(35A)  闪(2)红 6s
(2)防城港 35B 号灯浮标	21°36'33".0N、108°19'22".0E	(35B)  快(3)10s  黄 10s
(3)防城港 35C 号灯浮标	21°36'41".0N、108°19'26".2E	(35C)  快(3)10s  黄 10s

图 号 93101(1,2)〔2014-1348〕 93102〔2014-1348〕

资料来源 交南航保标字(2014)103 号

临时通告

1350.渤海 营口港 仙人岛港区——冬季换标(临)

2014年11月1日至12月25日,在营口港仙人岛港区进行冬季航标更换作业。

(1)将仙人岛港区2号、16号、24号、32号、中泰鑫55沉船孤立危险物标、“融航机6988”沉船孤立危险物标,计6座灯浮标更换为冰标;

(2)临时撤除仙人岛港区1号、3号、4号、5号、6号、7号、8号、9号、10号、11号、12号、13号、14号、15号、17号、18号、19号、20号、21号、22号、23号、25号、26号、27号、28号、29号、30号、31号、33号、34号、35号、36号、37号、38号、39号、40号、42号、44号、46号、48号、李家礁1号、李家礁2号,计42座灯浮标。

图 号 13111

资料来源 北海航保标通字(2014)063号

1351.渤海 营口港 鲅鱼圈港区——冬季换标(临)

2014年11月1日至12月25日,在营口港鲅鱼圈港区进行冬季航标更换作业。

(1)将鲅鱼圈港区6号、12号、18号、22号、26号、28号、34号、36号、40号、A4号、A8号,计11座灯浮标更换为冰标。

(2)临时撤除鲅鱼圈港区0号、1号、2号、3号、4号、5号、7号、8号、9号、10号、11号、13号、14号、15号、16号、17号、19号、20号、21号、23号、24号、25号、27号、29号、30号、31号、32号、33号、35号、37号、38号、39号、41号、42号、43号、44号、A2号、A3号、A5号、A6号、A7号、A9号灯浮标和鲅鱼圈倾倒A区警戒灯浮标、锚地灯浮标,计42座灯浮标。

(3)临时撤除鲅鱼圈港区15号灯浮雷达应答器。

图 号 13111

资料来源 北海航保标通字(2014)063号

1352.渤海 营口港——冬季换标(临)

2014年11月1日至12月25日,在营口港进行冬季航标更换作业。

(1)临时撤除营口港区1号、2号、3号、4号、5号、6号、7号、8号、9号、10号、11号、12号、13号、15号、16号、17号、18号、20号、21号、22号、24号、25号、26号、27号、28号、30号、31号、33号、35号、37号、38号、40号、42号、方舟020沉船孤立危险物标、驳载锚地、吸水头、盖洲滩东南咀、盖洲滩内灯浮标、辽河特大桥Q2号、Q4号、Q6号、Q8号、禁航1号、禁航2号,计44座灯浮标;

(2)将营口灯船更换为冬季杆形浮标,并临时撤除雷达应答器;

(3)12月30日起关闭营口港区全部陆地导助航设施(包括导标、灯桩、航标监测站)。

图 号 13144 13148

资料来源 北海航保标通字(2014)063号

1353.渤海 盘锦港——冬季换标(临)

2014年11月1日至12月25日,在盘锦港进行冬季航标更换作业。

(1)将盘锦港荣兴港区2号、6-1号、12号、18号、24号、30号、36号,计7座灯浮标更换为冰标;

(2)临时撤除盘锦港荣兴港区1号、3号、4号、5号、6号、7号、8号、9号、10号、11号、13号、14号、15号、16号、17号、19号、20号、21号、22号、23号、25号、26号、27号、28号、29号、31号、32号、33号、34号、35号、35-1号、37号、38号、39号、40号、41号、42号、43号,共计38座灯浮标;

(3)临时撤除盘锦港荣兴港区1号灯浮AIS应答器和5号、35号灯浮雷达应答器。

图 号 13149

资料来源 北海航保标通字(2014)063号

1354.渤海 锦州港——冬季换标(临)

2014年11月1日至12月25日,在锦州港进行冬季航标更换作业。

(1)将锦州港1号、3号、5号、7号、10号、303号、307号、309号、504号,共计9座灯浮标更换为冰标;

(2)临时撤除锦州港2号、4号、6号、8号、9号、11号、301号、302号、304号、305号、306号、308号、311号、502号、506号、507号、508号,计17座灯浮标。

图 号 14101

资料来源 北海航保标通字(2014)063号

1355.渤海 葫芦岛港——冬季换标(临)

2014年11月1日至12月25日,在葫芦岛港进行冬季航标更换作业。

(1)将葫芦岛港8号、12号、14号、16号,共计4座灯浮标更换为冰标;

(2)临时撤除葫芦岛港1号、2号、3号、4号、5号、6号、7号、9号、10号、11号、12-1号、13号、15号,计13座灯浮标。

图 号 14101

资料来源 北海航保标通字(2014)063号

1356.渤海 唐山港 曹妃甸港区——冬季换标(临)

自2014年11月1日至12月25日,在唐山港曹妃甸港区附近水域进行冬季换标作业。将港湾189沉船灯浮、曹妃甸1号-6号、6-1号、7号-12号、曹妃甸原油码头灯浮、201号-214号、216号、218号、219号、联想码头北灯浮、LNG取水口灯浮、LNG1号-3号灯浮、301号-354

号、356号、B1号、B3号-B16号灯浮计107座灯浮标更换为冰标，并临时撤除曹妃甸201号、301号灯浮雷达应答器，临时撤除曹妃甸316号、329号、337号、345号、356号灯浮AIS应答器。

图 号 22122

资料来源 北海航保标通字(2014)062号

1357.渤海 天津港——冬季换标(临)

自2014年11月1日至12月31日,在天津港、天津临港及附近水域进行冬季换标作业。

(1)将新港1号-33号、35号-44号、46号-47号、N29号、S30号、N31号、S32号、N33号、S34号、N35号、N35-1号、S36号、Y2号、Y3号、推荐航路灯浮、大沽口沉船灯浮、大沽口散化锚地沉船灯浮、苏连海519沉船灯浮、天津港抛泥区沉船灯浮、苏太浚沉船灯浮、鲁枣庄货0596沉船灯浮计63座灯浮标更换为冰标,并临时撤除新港1号、13号、47号灯浮雷达应答器,临时撤除新港2号、14号、41号、46号、N29号、S30号灯浮AIS应答器。

(2)将大沽沙口门灯浮、203号-238号、240号-259号灯浮、S1号-S4号、J1号、J2号、中化石化码头灯浮、C1号、C2号、中航油1号、中航油2号、荆航8沉船灯浮、泰长鑫0988沉船灯浮、冀滦渔03799沉船灯浮、鲁济宁1133沉船灯浮、南疆南无名沉船灯浮计73座灯浮标更换为冰标,并临时撤除大沽沙航道口门灯浮、236号灯浮雷达应答器;

图 号 23111

资料来源 北海航保标通字(2014)061号

1358.渤海 黄骅港——冬季换标(临)

2014年11月1日至12月25日,在黄骅港及附近水域进行冬季换标作业。将黄骅1号-27号、29号-42号、“鸿洋368”沉船灯浮、“舟顺58”沉船灯浮、套儿河航道1号-20号灯浮计63座灯浮标更换为冰标,并临时撤除黄骅港14号、40号灯浮雷达应答器。

图 号 24101

资料来源 北海航保标通字(2014)062号

1359.黄海 威海港 新港区——航道扩建工程(临)

自2014年7月23日至2015年1月23日,在以下七点连线水域范围内进行威海港新港航道扩建工程:

(1)37°27'29".2N、122°10'43".8E

(2)37°27'08".2N、122°10'56".5E

(3)37°26'57".9N、122°11'02".7E

(4)37°27'32".3N、122°11'59".6E

(5)37°28'38".1N、122°13'36".6E

(6)37°28'52".7N、122°13'21".8E

(7)37°27'53".5N、122°11'47".2E

施工船舶按规定悬挂有关信号,并保持 VHF16、19 频道守听。施工船舶加强值班,密切关注过往船舶动态,随时采取安全措施。

图 号 35111 35113

资料来源 威海事航通(2014)016、025 号

1360.南海 潮州港 三百门港区——工程施工(临)

自 2014 年 10 月 17 日至 2016 年 6 月 1 日,每天 8:00-18:00,在潮州港三百门港区小红山码头附近,即下列五点连线水域范围内,进行潮州港扩建货运码头工程施工:

(1)23°36'39".1N、116°58'07".1E

(2)23°36'25".4N、116°58'07".5E

(3)23°36'05".5N、116°58'44".8E

(4)23°36'12".5N、116°58'50".1E

(5)23°36'41".6N、116°58'28".7E

施工船舶均按规定显示信号,并保持 VHF16 频道守听;施工水域设置界限标志,施工船舶不得超越界限施工;航经附近的船舶应加强瞭望,注意避让,以策安全;若施工延期或提前结束,将不作另行通告。

图 号 81101 81104

资料来源 潮海事航通(2014)009 号

1361.南海 珠江口 伶仃航道——采沙作业(临)

自 2014 年 10 月 20 日至 12 月 31 日,在广州港 28 号灯浮以西附近水域,即下列四点连线水域范围内进行采沙作业:

(1)22°31'19".5N、113°41'39".7E

(2)22°31'08".1N、113°41'39".7E

(3)22°31'05".7N、113°43'06".6E

(4)22°31'17".1N、113°43'06".6E

作业船舶均按规定显示信号,所抛的锚均设有锚标(灯);过往船舶应加强瞭望,注意避让,以策安全。

图 号 84213 84214 84219 84229

资料来源 穗航通(2014)258 号

1362.北部湾 雷州半岛东岸 外罗门水道——灯桩暂停使用(临)

20°29'32".7N、110°32'33".3E 位置处的高排灯桩因维修保养暂停使用。

图 号 88001 88301

资料来源 交南航保标字(2014)104 号

1363.北部湾 雷州半岛西岸 水尾角——灯桩暂停使用(临)

下列位置处的引导灯桩因维修保养暂停使用:

名 称	位 置	内 容
(1)水尾角灯桩	20°24'01".0N、109°50'49".1E	★闪 4s7.8m6M
(2)水尾村堤头灯桩	20°23'39".4N、109°51'58".8E	★快红 4m4M
(3)水尾村堤头右侧灯桩	20°23'37".8N、109°52'00".1E	★快绿 3m4M

图 号 88001 3316(1)

资料来源 交南航保标字(2014)104 号

1364.南海 海南岛 八所港附近——填埋施工(临)

自 2014 年 10 月 25 日至 12 月 31 日,每天 07:00-19:00,在八所港西南方约 30M 处,即下列四点连线水域范围内,进行海底管道人工填埋工程施工:

- (1)18°48'00".0N、108°08'00".0E
- (2)18°51'00".0N、108°14'00".0E
- (3)18°50'10".0N、108°14'00".0E
- (4)18°47'10".0N、108°08'00".0E

作业船按规定显示信号并保持 VHF16 频道守听; 过往船舶应加强瞭望, 避免穿越作业水域, 以策安全。如施工提前结束, 将不再另行通告。

图 号 03002

资料来源 琼海航(2014)046 号

本月失效的临时通告清单

(1)渤海

1709/2012	秦皇岛港东南方	设置灯浮标(至 2014 年 11 月 19 日止)
626/2014	莱州湾	三维资料采集(至 2014 年 11 月 15 日止)
641/2014	天津港	船舶交通管理系统工程(至 2014 年 11 月 30 日止)
643/2014	东营港	海底管线维护工程(至 2014 年 11 月 21 日止)
696/2014	渤海湾	地震采集作业(至 2014 年 11 月 25 日止)
771/2014	锦州港	港池疏浚工程(至 2014 年 11 月 30 日止)
775/2014	庙岛群岛	码头工程(至 2014 年 11 月 20 日止)
825/2014	蓬莱西北方	平台作业(至 2014 年 11 月 20 日止)
889/2014	唐山港	维修作业(至 2014 年 11 月 30 日止)
1036/2014	天津港	吹填工程(至 2014 年 11 月 5 日止)
1066/2014	天津港	勘探作业(至 2014 年 11 月 15 日止)
1104/2014	秦皇岛港	码头工程(至 2014 年 11 月 15 日止)
1105/2014	黄骅港	围堤工程(至 2014 年 11 月 30 日止)
1107/2014	莱州湾	安装工程(至 2014 年 11 月 18 日止)
1182/2014	秦皇岛港	码头工程(至 2014 年 11 月 20 日止)
1183/2014	天津港	防波堤工程(至 2014 年 11 月 30 日止)
1184/2014	渤海中部	清管试压施工(至 2014 年 11 月 30 日止)

(2)黄海

724/2014	烟台港	填海工程(至 2014 年 11 月 30 日止)
885/2014	鸭绿江	航道疏浚工程(至 2014 年 11 月 30 日止)
913/2014	青岛	码头工程(至 2014 年 11 月 6 日止)
914/2014	日照港	陆域回填工程(至 2014 年 11 月 30 日止)
1068/2014	石岛港	基地改造工程(至 2014 年 11 月 15 日止)
1158/2014	连云港港	防波堤工程(至 2014 年 11 月 30 日止)
1160/2014	连云港港	防波堤工程(至 2014 年 11 月 30 日止)
1161/2014	连云港港	大桥施工(至 2014 年 11 月 30 日止)
1187/2014	青岛港	打捞工程(至 2014 年 11 月 22 日止)

(3)东海、台湾海峡

38/2013	舟山群岛	围涂工程(至 2014 年 11 月 20 日止)
643/2013	舟山群岛	测量作业(至 2014 年 11 月 15 日止)
1453/2013	杭州湾	码头工程(至 2014 年 11 月 10 日止)
347/2014	舟山群岛	围填施工(至 2014 年 11 月 30 日止)
437/2014	舟山群岛	码头工程(至 2014 年 11 月 1 日止)

778/2014	厦门港	清淤作业(至 2014 年 11 月 10 日止)
779/2014	厦门港	工程施工(至 2014 年 11 月 10 日止)
780/2014	厦门港	工程施工(至 2014 年 11 月 20 日止)

(4)南海、北部湾

96/2014	海南岛	设置灯浮标(至 2014 年 11 月 21 日止)
235/2014	珠江口	采沙作业(至 2014 年 11 月 24 日止)
264/2014	珠江口	工程施工(至 2014 年 11 月 30 日止)
265/2014	防城港	工程施工(至 2014 年 11 月 18 日止)
732/2014	珠江口	采沙作业(至 2014 年 11 月 5 日止)
859/2014	铁山港	工程施工(至 2014 年 11 月 11 日止)
1044/2014	珠江口	采沙作业(至 2014 年 11 月 21 日止)
1192/2014	海南岛	三维地震数据采集作业(至 2014 年 11 月 25 日止)
1193/2014	海南岛	钻井作业(至 2014 年 11 月 25 日止)
1207/2014	珠江	工程施工(至 2014 年 11 月 15 日止)
1246/2014	涠洲岛附近	钻井作业(至 2014 年 11 月 30 日止)
1247/2014	涠洲岛附近	钻井作业(至 2014 年 11 月 30 日止)

有效临时通告索引

(1)渤海

383/2010	天津港	临时设置灯浮标(防波堤 RT 施工区)
1160/2013	潍坊港	泊位工程(至 2015 年 7 月 31 日止)
1480/2013	秦皇岛港	冬季换标(临)
1512/2013	东营港	冬季换标(临)
1513/2013	套儿河	冬季换标(临)
1514/2013	潍坊港	冬季换标(临)
1564/2013	营口港	冬季换标(临)
230/2014	唐山港	设置临时倾倒区(唐山港京唐港区维护性疏浚物临时海洋倾倒区)
363/2014	黄骅港	疏浚工程(至 2014 年 12 月 31 日止)
365/2014	黄骅港	航道工程(至 2014 年 12 月 31 日止)
406/2014	秦皇岛港	护岸回填工程(至 2015 年 6 月 30 日止)
407/2014	莱州港	临时倾倒区(至 2015 年 1 月 5 日止)
430/2014	黄骅港	吹填工程(至 2014 年 12 月 31 日止)
536/2014	黄骅港	清淤工程(至 2014 年 12 月 31 日止)
537/2014	莱州湾	疏浚工程(至 2014 年 12 月 31 日止)
623/2014	秦皇岛港	工程施工(至 2015 年 2 月 15 日止)
624/2014	秦皇岛港	沉箱运输(至 2015 年 2 月 15 日止)
625/2014	天津港	水深测量(至 2014 年 12 月 31 日止)
642/2014	渤海湾	地震采集作业(至 2014 年 12 月 28 日止)
644/2014	莱州湾	临时放置导管架(至 2014 年 12 月 31 日止)
745/2014	锦州港	疏浚工程(至 2014 年 12 月 31 日止)
746/2014	锦州港	疏浚工程(至 2014 年 12 月 31 日止)
747/2014	天津港	挖泥作业(至 2014 年 12 月 31 日止)
748/2014	渤海中部	海管铺设(至 2014 年 12 月 31 日止)
749/2014	渤海中部	海管铺设(至 2014 年 12 月 31 日止)
772/2014	天津港	泊位工程(至 2015 年 4 月 8 日止)
773/2014	天津港	码头工程(至 2015 年 4 月 8 日止)
774/2014	渤海中部	海管工程(至 2014 年 12 月 1 日止)
796/2014	东营港	防波堤工程(至 2015 年 12 月 30 日止)
797/2014	潍坊港	航道工程(至 2015 年 7 月 24 日止)
820/2014	辽东湾	平台建设(至 2014 年 12 月 31 日止)
826/2014	莱州湾	地震采集作业(至 2014 年 12 月 31 日止)
827/2014	莱州湾	导管架安装(至 2014 年 12 月 31 日止)
847/2014	秦皇岛港	围堤工程(至 2015 年 6 月 30 日止)

848/2014	天津港	码头工程(至 2015 年 1 月 23 日止)
849/2014	天津港	码头工程(至 2015 年 5 月 20 日止)
850/2014	蓬莱港	岸线修复工程(至 2014 年 12 月 30 日止)
851/2014	蓬莱港	防波堤工程(至 2014 年 12 月 31 日止)
907/2014	秦皇岛港	围堤工程(至 2015 年 11 月 30 日止)
908/2014	滨州	划定临时过驳区(至 2015 年 6 月 4 日止)
946/2014	辽东湾	平台建设作业(至 2014 年 12 月 31 日止)
973/2014	秦皇岛港	沉箱拖运(至 2014 年 12 月 31 日止)
974/2014	天津港	填海造陆工程(至 2014 年 12 月 31 日止)
975/2014	东营港	吹填工程(至 2015 年 7 月 21 日止)
976/2014	东营港	道路工程(至 2015 年 4 月 20 日止)
977/2014	潍坊港	疏浚工程(至 2015 年 12 月 30 日止)
978/2014	潍坊港	疏浚工程(至 2015 年 10 月 31 日止)
1011/2014	渤海中部	海管工程(至 2014 年 12 月 30 日止)
1037/2014	黄骅港	疏浚工程(至 2014 年 12 月 31 日止)
1063/2014	辽东湾	导管架安装(至 2014 年 12 月 31 日止)
1064/2014	秦皇岛港	沉箱拖带(至 2014 年 12 月 31 日止)
1065/2014	秦皇岛港	沉箱拖运(至 2015 年 6 月 30 日止)
1067/2014	莱州湾	疏浚工程(至 2014 年 12 月 31 日止)
1106/2014	渤海中部	海管工程(至 2014 年 12 月 1 日止)
1120/2014	长兴岛	围堰工程(至 2014 年 12 月 31 日止)
1121/2014	天津港	取泥工程(至 2014 年 12 月 31 日止)
1152/2014	天津港	码头加固改造工程(至 2015 年 2 月 13 日止)
1153/2014	天津港	码头工程(至 2015 年 2 月 28 日止)
1154/2014	潍坊港	航道工程(至 2015 年 7 月 24 日止)
1185/2014	烟台港	航道拓宽工程(至 2014 年 12 月 31 日止)
1202/2014	秦皇岛	疏浚工程(至 2014 年 12 月 31 日止)
1203/2014	秦皇岛	清淤工程(至 2014 年 12 月 31 日止)
1222/2014	秦皇岛港	航道工程(至 2014 年 12 月 30 日止)
1223/2014	天津港	防潮堤工程(至 2014 年 12 月 31 日止)
1224/2014	歧口滩	疏浚工程(至 2014 年 12 月 31 日止)
1225/2014	龙口港	泊位工程(至 2014 年 12 月 30 日止)
1239/2014	辽东湾	平台安装作业(至 2014 年 12 月 31 日止)
1240/2014	天津港	航道工程(至 2014 年 12 月 31 日止)
1241/2014	天津港	吹填工程(至 2014 年 12 月 30 日止)
1283/2014	秦皇岛港	沉箱拖运(至 2014 年 12 月 31 日止)
1284/2014	天津港	疏浚工程(至 2015 年 1 月 30 日止)
1285/2014	黄骅港	航道工程(至 2014 年 12 月 31 日止)

1286/2014	渤海中部	安装作业(至 2014 年 12 月 31 日止)
1325/2014	东营港	钻井作业(至 2016 年 9 月 24 日止)
1326/2014	东营港	钻井作业(至 2015 年 3 月 30 日止)
1327/2014	东营港	钻井作业(至 2015 年 3 月 30 日止)
1328/2014	东营港	钻井作业(至 2015 年 3 月 30 日止)
1350/2014	营口港	冬季换标(临)
1351/2014	营口港	冬季换标(临)
1352/2014	营口港	冬季换标(临)
1353/2014	盘锦港	冬季换标(临)
1354/2014	锦州港	冬季换标(临)
1355/2014	葫芦岛港	冬季换标(临)
1356/2014	唐山港	冬季换标(临)
1357/2014	天津港	冬季换标(临)
1358/2014	黄骅港	冬季换标(临)
1359/2014	威海港	航道扩建工程(至 2015 年 1 月 23 日止)

(2) 黄海

70/2010	日照港	设置临时锚地
504/2012	连云港港	临时撤除灯浮标(43 号灯浮标)
505/2012	连云港港	临时新设灯浮标(43-1 号灯浮标)
506/2012	连云港港	临时新设 AIS 虚拟航标(43 号)
896/2012	石岛港	划定临时航道(石岛新港临时航道)
1084/2012	废黄河口	撤除灯桩(翻身河口右灯桩)
214/2013	射阳港	灯浮标移位(射阳港 T7 号灯浮)
1449/2013	日照港	码头工程(至 2014 年 12 月 31 日止)
232/2014	青岛港	设置临时倾倒区(青岛港外航道扩建工程临时海洋倾倒区)
310/2014	日照港	工程施工(至 2014 年 12 月 31 日止)
408/2014	威海	临时倾倒区(至 2015 年 1 月 19 日止)
422/2014	大连港	码头工程(至 2014 年 12 月 31 日止)
743/2014	丹东港	港池、航道疏浚工程(至 2014 年 12 月 25 日止)
744/2014	大连	填海工程(至 2014 年 12 月 31 日止)
770/2014	丹东港	航道疏浚工程(至 2014 年 12 月 25 日止)
777/2014	青岛	码头扩建工程(至 2014 年 12 月 4 日止)
800/2014	日照港	防波堤工程(至 2015 年 3 月 1 日止)
852/2014	烟台港	防波堤工程(至 2015 年 3 月 31 日止)
853/2014	烟台港	爆破工程(至 2015 年 1 月 31 日止)
910/2014	烟台港	船舶作业(至 2015 年 11 月 10 日止)
942/2014	大连港	工程施工(至 2014 年 12 月 31 日止)

943/2014	大连新港	泊位炸礁工程(至 2014 年 12 月 31 日止)
979/2014	烟台港	疏浚工程(至 2014 年 12 月 31 日止)
1012/2014	灌河	大桥建造施工(至 2014 年 12 月 31 日止)
1038/2014	蓬莱	码头建设工程(至 2014 年 12 月 31 日止)
1119/2014	小长山岛	码头工程(至 2014 年 12 月 31 日止)
1122/2014	烟台港	防波堤工程(至 2015 年 1 月 31 日止)
1123/2014	日照港	疏浚工程(至 2014 年 12 月 31 日止)
1150/2014	丹东港	泊位工程(至 2014 年 12 月 25 日止)
1151/2014	大连港	疏浚工程(至 2014 年 12 月 31 日止)
1155/2014	崂山湾	海洋牧场工程(至 2015 年 2 月 23 日止)
1156/2014	日照港	码头工程(至 2015 年 7 月 20 日止)
1157/2014	连云港港	码头建造施工(至 2014 年 12 月 31 日止)
1159/2014	连云港港	疏浚作业(至 2014 年 12 月 31 日止)
1181/2014	大连港	清淤工程(至 2014 年 12 月 30 日止)
1186/2014	石岛	码头工程(至 2014 年 12 月 9 日止)
1188/2014	日照港	吹填工程(至 2014 年 12 月 31 日止)
1226/2014	烟台港	防波堤工程(至 2015 年 2 月 28 日止)
1227/2014	烟台港	基地改造工程(至 2014 年 12 月 31 日止)
1242/2014	烟台港	防波堤工程(至 2015 年 1 月 31 日止)
1243/2014	烟台港	护岸加固改造工程(至 2015 年 3 月 31 日止)
1244/2014	龙眼港	水下作业(至 2014 年 12 月 25 日止)
1245/2014	石岛港	打捞工程(至 2014 年 12 月 26 日止)
1264/2014	盐城港	码头建造(至 2015 年 7 月 30 日止)
1287/2014	日照港	节水工程(至 2015 年 5 月 31 日止)
1288/2014	日照港	划定沉箱存放区(至 2015 年 7 月止)
1289/2014	连云港港	疏浚作业(至 2014 年 12 月 31 日止)
1329/2014	烟台港	填海工程(至 2015 年 3 月 22 日止)
1330/2014	日照港	取土工程(至 2015 年 4 月 30 日止)

(3)东海、台湾海峡

304/2002	厦门港	临时设置系船浮筒(A、B)
322/2003	舟山	系船浮筒变更(海警 1、海警 2)
22/2004	长江口	划定锚地([分流咀已撤除]、北导堤南、南导堤北疏浚船 A、B)
148/2004	长江口	划定临时抛泥区(9 号临时抛泥区)
543/2007	舟山群岛	划定临时锚地(台州港)
997/2007	浙江沿海	临时设置灯浮标(黄岙 1~3 号)
1077/2007	舟山群岛	临时设置灯浮标(大桥 1、2 号)

1079/2007	浙江沿海	临时设置系船浮筒(缉私 1、2 号)
894/2009	福建沿海	航道临时通航(泉州湾深水航道)
925/2009	福建沿海	设置临时锚地(宁德核电)
927/2009	福建沿海	设置虚拟航标(强宇 12 沉)
1274/2009	浙江沿海	临时设置灯浮标(椒二桥 1 号、6 号〔已移位〕)
1319/2009	浙江沿海	临时设置灯桩(椒二桥临 2-5 号)
698/2010	福州港	灯桩暂停发光(牛礁灯桩)
699/2010	福州港	设置灯浮标(牛礁北、牛礁南)
700/2010	福州港	设置虚拟航标(牛礁)
702/2010	泉州湾	灯桩暂停发光(内港 SB 坝头)
818/2010	海门港	调整灯浮标(椒二桥临 1 号、临 6 号)
889/2010	泉州湾	灯桩熄灭(港心礁)
1016/2010	三门湾	设置灯浮标(海洋监测)
1220/2010	舟山群岛	划定锚地(衢山临时锚地)
296/2011	福州港	临时设置灯浮标(LQ1-LQ6)
68/2012	长江口	大桥通航(自 2011 年 12 月 24 日起)
510/2012	温州港	临时新设灯浮标(七都大桥临 1~6 号灯浮)
617/2012	浙江沿海	灯桩倒塌(甬台温灵江大桥 7 号)
662/2012	舟山群岛	海堤建造施工(至 2015 年 4 月 1 日止)
663/2012	飞云江	临时新设灯浮标(飞云江六桥临 1、2、7、8,警临 1、2 号灯浮)
755/2012	舟山群岛	促淤堤建造(至 2015 年 4 月 6 日止)
824/2012	舟山群岛	围涂工程(至 2015 年 6 月 15 日止)
827/2012	泉州湾	水工作业(至 2015 年 1 月 15 日止)
860/2012	温州港	大桥工程(至 2015 年 6 月 30 日止)
861/2012	温州港	大桥工程(至 2015 年 1 月 10 日止)
1006/2012	舟山群岛	促淤堤建造(至 2015 年 4 月 1 日止)
1049/2012	飞云江	设置灯桩(飞云江六桥临 3、4 号灯桩)
1086/2012	温州港	大桥施工(至 2014 年 12 月 31 日止)
1262/2012	洞头岛附近	设置灯浮标(洞跨桥警临 1~7 号)
1286/2012	温州湾	围涂工程(至 2015 年 9 月 10 日止)
1287/2012	温州湾	围涂工程(至 2015 年 8 月 20 日止)
1368/2012	泉州湾	工程施工(至 2014 年 12 月 18 日止)
1369/2012	泉州湾	工程施工(至 2014 年 12 月 31 日止)
1371/2012	泉州湾	工程施工(至 2015 年 1 月 31 日止)
1422/2012	瓯江口	围涂工程(至 2015 年 9 月 10 日止)
1474/2012	湄洲湾	围堤工程(至 2014 年 12 月 30 日止)
1524/2012	长江口	灯桩暂停发光(污水 2、3 号)
1525/2012	长江口	设置灯浮标(污水临 1、临 2、临 3 号)

1531/2012	海坛海峡	灯桩暂停发光(王井礁灯桩暂停发光)
1559/2012	海坛海峡南部	设置灯桩(王井礁临时灯桩)
1664/2012	舟山群岛	围涂工程(至 2015 年 9 月 19 日止)
1719/2012	南麂列岛	灯塔变更(平屿灯塔)
479/2013	舟山群岛	码头建设工程(至 2014 年 12 月 31 日止)
490/2013	湄洲湾	海上作业(至 2014 年 12 月 30 日止)
594/2013	舟山群岛	大桥工程(至 2014 年 12 月 31 日止)
607/2013	湄洲湾	填海作业(至 2015 年 2 月 28 日止)
809/2013	台湾海峡	陆域形成工程(至 2014 年 12 月 30 日止)
851/2013	厦门港	工程施工(至 2015 年 8 月 30 日止)
884/2013	长江口	工程作业(至 2014 年 12 月 31 日止)
974/2013	台州湾	疏浚及吹填工程(至 2014 年 12 月 31 日止)
1137/2013	长江口	促淤工程(至 2014 年 12 月 31 日止)
1382/2013	长江口	工程施工(至 2015 年 5 月 21 日止)
1383/2013	长江口	工程施工(至 2015 年 5 月 21 日止)
1430/2013	舟山群岛	围垦工程(至 2016 年 5 月 20 日止)
1520/2013	三门湾	围垦工程(至 2016 年 11 月 16 日止)
1521/2013	湄洲湾	航道扩建工程及炸礁作业(至 2014 年 12 月 31 日止)
1547/2013	泉州湾	疏浚作业(至 2015 年 3 月 3 日止)
1548/2013	泉州湾	炸礁工程(至 2015 年 3 月 3 日止)
29/2014	洋山深水港区北侧	工程施工(至 2015 年 12 月 31 日止)
31/2014	舟山群岛	围堤工程作业(至 2014 年 12 月 15 日止)
83/2014	舟山群岛	炸礁清除作业(至 2015 年 12 月 25 日止)
85/2014	温州港	大桥工程(至 2014 年 12 月 20 日止)
90/2014	飞云江口	防洪堤工程(至 2014 年 12 月 15 日止)
93/2014	福建沿海	炸礁作业(至 2014 年 12 月 31 日止)
143/2014	舟山群岛	促淤堤建造施工(至 2016 年 11 月 24 日止)
147/2014	大港湾附近	设置过驳点(至 2016 年 12 月 27 日止)
148/2014	飞云江口	防洪堤工程(至 2014 年 12 月 15 日止)
157/2014	湄洲湾	疏浚作业(至 2014 年 12 月 31 日止)
160/2014	隆教湾	填海造地工程(至 2015 年 7 月 30 日止)
180/2014	舟山群岛	码头建造施工(至 2015 年 9 月 15 日止)
345/2014	杭州湾	管道工程(至 2014 年 12 月 31 日止)
373/2014	舟山群岛	码头工程(至 2014 年 12 月 30 日止)
410/2014	舟山群岛	大桥施工(至 2014 年 12 月 31 日止)
440/2014	温州港	大桥工程(至 2014 年 12 月 15 日止)
441/2014	温州港	大桥施工(至 2014 年 12 月 15 日止)
442/2014	温州港	大桥工程(至 2014 年 12 月 20 日止)

467/2014	台州港	疏浚作业(至 2014 年 12 月 30 日止)
496/2014	甬江	疏浚作业(至 2014 年 12 月 31 日止)
593/2014	舟山群岛	码头建设工程(至 2015 年 1 月 31 日止)
651/2014	舟山群岛	清礁作业(至 2015 年 3 月 15 日止)
652/2014	三门湾	码头工程(至 2014 年 12 月 29 日止)
653/2014	泉州湾	码头工程(至 2015 年 5 月 3 日止)
672/2014	象山港	填海作业(至 2014 年 12 月 31 日止)
673/2014	台州湾	波浪仪设置(至 2015 年 5 月 20 日止)
727/2014	温州港	采砂作业(至 2014 年 12 月 15 日止)
728/2014	温州港	工程作业(至 2014 年 12 月 15 日止)
729/2014	温州港	促淤堤工程(至 2014 年 12 月 10 日止)
730/2014	湄洲湾	泊位工程(至 2014 年 12 月 31 日止)
801/2014	杭州湾	管线作业(至 2015 年 3 月 31 日止)
802/2014	舟山群岛	测量作业(至 2014 年 12 月 31 日止)
829/2014	长江口	码头施工(至 2015 年 1 月 3 日止)
830/2014	洞头岛附近	围涂工程(至 2014 年 12 月 15 日止)
854/2014	乐清湾	工程施工(至 2014 年 12 月 20 日止)
855/2014	洞头岛附近	围涂工程(至 2014 年 12 月 15 日止)
856/2014	飞云江口	工程作业(至 2014 年 12 月 10 日止)
857/2014	鳌江口	工程作业(至 2014 年 12 月 10 日止)
891/2014	舟山群岛	码头建造施工(至 2015 年 5 月 30 日止)
915/2014	舟山群岛	码头建造施工(至 2015 年 12 月 27 日止)
917/2014	乐清湾	码头工程(至 2014 年 12 月 20 日止)
918/2014	瓯飞滩	围垦作业(至 2015 年 1 月 20 日止)
919/2014	飞云江口附近	大桥施工(至 2015 年 7 月 15 日止)
920/2014	鳌江	大桥工程(至 2014 年 12 月 10 日止)
921/2014	东山港	填海作业(至 2014 年 12 月 31 日止)
948/2014	舟山港	泊位工程(至 2014 年 12 月 31 日止)
949/2014	象山港	填海工程(至 2014 年 12 月 31 日止)
951/2014	沙埕港	大桥施工(至 2016 年 7 月 9 日止)
952/2014	兴化湾	工程施工(至 2014 年 12 月 31 日止)
1013/2014	舟山群岛	工程施工(至 2014 年 12 月 30 日止)
1014/2014	湄洲湾	泊位工程(至 2015 年 8 月 4 日止)
1015/2014	兴化湾	试桩作业(至 2015 年 1 月 31 日止)
1016/2014	厦门港	工程作业(至 2015 年 2 月 1 日止)
1039/2014	松门港	疏浚工程(至 2014 年 12 月 31 日止)
1040/2014	三都澳港区	码头施工(至 2015 年 8 月 16 日止)
1041/2014	湄洲湾	炸礁作业(至 2015 年 1 月 31 日止)

1042/2014	湄洲湾	疏浚作业(至 2015 年 1 月 31 日止)
1069/2014	福州港	泊位工程(至 2014 年 12 月 10 日止)
1124/2014	舟山港	疏浚作业(至 2014 年 12 月 31 日止)
1125/2014	飞云江口	回填工程(至 2015 年 3 月 20 日止)
1126/2014	湄洲湾	吹填作业(至 2015 年 8 月 20 日止)
1162/2014	舟山群岛	码头建造施工(至 2014 年 12 月 30 日止)
1163/2014	台州湾	码头工程(至 2015 年 1 月 31 日止)
1164/2014	泉州湾	炸礁作业(至 2014 年 12 月 31 日止)
1165/2014	厦门港	泊位工程(至 2015 年 3 月 10 日止)
1189/2014	舟山群岛	码头改建(至 2015 年 4 月 30 日止)
1190/2014	鳌江口	围垦作业(至 2015 年 3 月 20 日止)
1191/2014	湄洲湾	泊位工程(至 2015 年 7 月 25 日止)
1204/2014	舟山群岛	疏浚作业(至 2015 年 1 月 31 日止)
1265/2014	杭州湾	吹填作业(至 2015 年 9 月 30 日止)
1266/2014	石浦港附近	过驳作业(至 2015 年 10 月 31 日止)
1290/2014	长江口	工程施工(至 2015 年 11 月 30 日止)
1291/2014	舟山群岛	炸、清礁作业(至 2015 年 2 月 15 日止)
1292/2014	舟山群岛	管道作业(至 2014 年 12 月 25 日止)
1293/2014	舟山群岛	管道作业(至 2014 年 12 月 24 日止)
1294/2014	台州湾	工程施工(至 2015 年 12 月 31 日止)
1331/2014	舟山群岛	码头施工(至 2015 年 6 月 30 日止)
1332/2014	舟山群岛	围填施工(至 2016 年 5 月 7 日止)
1333/2014	舟山群岛	防波堤建造(至 2015 年 10 月 15 日止)
1334/2014	厦门港	清淤工程(至 2015 年 4 月 16 日止)

(4)南海、北部湾

419/2003	广州港	锚地暂停使用(南河道 5 号)
210/2004	珠江口	存在沉船(内伶仃岛西北处)
204/2005	湛江港	存在沉船(木质渔船)
416/2006	大星山角附近	存在沉船(渔船)
442/2008	珠江口	临时设置灯浮标(澳门港附近)
737/2009	珠江口	设置锚地(珠江口临 1、2、3 号锚地)
852/2009	珠江口	设置临时灯浮标(临 1-5)
243/2011	珠海港西南方	设置灯浮标(1、2 号)
786/2011	湛江港	设置 AIS 虚拟航标
843/2011	外罗门水道附近	设置沉船示位标
36/2012	珠海港	灯浮标移位(高栏港 H7 号)
228/2012	潮州港	灯浮标移位(大唐电厂 12 号灯浮)

313/2012	北部湾	工程施工(至 2015 年 2 月 18 日止)
352/2012	珠江口	灯浮标暂停发光(利成号沉船灯浮)
412/2012	铁山港	工程施工(至 2015 年 2 月 18 日止)
1171/2012	深圳港	灯浮标移位(大铲水道 D3 号灯浮)
1724/2012	珠江口	设置灯浮标(临 5~16 号)
219/2013	洋浦港	灯桩暂停使用(海南洋浦炼化成品油码头防波堤灯桩-F1)
269/2013	珠江	AIS 暂停使用(二号横越区 4 号灯浮)
321/2013	海南岛	工程施工(至 2015 年 1 月 25 日止)
459/2013	珠江口	基槽开挖施工(至 2014 年 12 月 21 日止)
461/2013	博贺新港区	码头工程施工(至 2014 年 12 月 31 日止)
462/2013	博贺新港区	码头工程施工(至 2014 年 12 月 31 日止)
494/2013	遮浪角附近	灯塔变更(遮浪岩灯塔)
496/2013	博贺新港区	码头工程施工(至 2014 年 12 月 31 日止)
741/2013	博贺新港区	码头工程施工(至 2014 年 12 月 15 日止)
981/2013	汕头港	爆破施工(至 2015 年 12 月 31 日止)
986/2013	茂名港	码头工程施工(至 2015 年 1 月 31 日止)
1055/2013	湛江港	撤除灯船(湛江港灯船)
1104/2013	珠江口	撤除灯浮标(2 号)
1199/2013	神泉港	疏浚施工(至 2014 年 12 月 31 日止)
1217/2013	防城港	引导灯桩暂停使用(三牙引导灯桩前、后)
1315/2013	北海新港	灯桩暂停使用(北海新港引导灯桩前、后)
1433/2013	珠江口	采沙作业(至 2015 年 9 月 29 日止)
1435/2013	珠江口	灯桩暂停使用(大铲水道 6 号水中灯桩)
1457/2013	湛江港	灯桩暂停使用(霞海引导灯桩前、后)
1487/2013	靖海湾及附近	设置安全作业区
1488/2013	澳角锚地西南方	码头工程施工(至 2015 年 8 月 26 日止)
1489/2013	澳角锚地西南方	设置安全作业区
37/2014	海门湾附近	灯桩暂停使用(华能海门电厂 1、2、3 号)
39/2014	湛江港	灯浮标暂停使用(湛江港 2 号灯浮)
239/2014	广州港	工程施工(至 2014 年 12 月 31 日止)
240/2014	广州港	工程施工(至 2014 年 12 月 31 日止)
266/2014	防城港	工程施工(至 2014 年 12 月 31 日止)
470/2014	阳江港	设置安全作业区(至 2014 年 12 月 31 日止)
471/2014	茂名港	工程施工(至 2014 年 12 月 31 日止)
472/2014	防城港	工程施工(至 2014 年 12 月 31 日止)
498/2014	铁山港	工程施工(至 2015 年 10 月 20 日止)
499/2014	铁山港	码头工程施工(至 2014 年 12 月 31 日止)
520/2014	佳蓬列岛西北方	工程施工(至 2014 年 12 月 31 日止)

545/2014	汕头港附近	临时设置灯桩(外砂河大桥 1-14 号)
579/2014	东平港东南方	工程施工(至 2014 年 12 月 31 日止)
633/2014	广州港	工程施工(至 2014 年 12 月 31 日止)
634/2014	海南岛	工程施工(至 2014 年 12 月 1 日止)
654/2014	珠江口	疏浚施工(至 2014 年 12 月 31 日止)
655/2014	珠江口	撤除灯浮标(港珠澳大桥 G9-1、G11-1 灯浮)
656/2014	海南岛	工程施工(至 2014 年 12 月 31 日止)
657/2014	海南岛	填海作业(至 2015 年 10 月 26 日止)
677/2014	海南岛	工程施工(至 2014 年 12 月 31 日止)
678/2014	海南岛	工程施工(至 2016 年 4 月 18 日止)
707/2014	珠江口	采沙作业(至 2014 年 12 月 31 日止)
731/2014	珠江口	采沙作业(至 2015 年 12 月 15 日止)
781/2014	深圳港	码头工程施工(至 2014 年 12 月 31 日止)
782/2014	珠江口	采沙作业(至 2014 年 12 月 6 日止)
783/2014	湛江港	工程施工(至 2015 年 5 月 31 日止)
784/2014	雷州半岛西岸	疏浚施工(至 2015 年 5 月 31 日止)
803/2014	汕头港	爆破作业(至 2014 年 12 月 31 日止)
805/2014	珠江口	设置安全作业区(至 2015 年 5 月 26 日止)
806/2014	阳江港	工程施工(至 2014 年 12 月 30 日止)
831/2014	深圳港	工程施工(至 2015 年 6 月 12 日止)
893/2014	深圳港	工程施工(至 2015 年 5 月 31 日止)
953/2014	大亚湾	工程施工(至 2015 年 12 月 30 日止)
982/2014	茂名港	工程施工(至 2017 年 7 月 4 日止)
983/2014	琼州海峡	引导灯桩暂停使用(海安港引导灯桩前、后)
984/2014	琼州海峡	设置灯桩(海安港临时引导灯桩前、后)
985/2014	琼州海峡	工程施工(至 2015 年 6 月 30 日止)
1045/2014	湛江港	码头工程施工(至 2015 年 2 月 28 日止)
1109/2014	珠江口	设置灯浮标(临)
1110/2014	珠江口	采沙作业(至 2015 年 6 月 5 日止)
1127/2014	澳角锚地西南方	工程施工(至 2015 年 6 月 30 日止)
1128/2014	湛江港	灯桩暂停使用(雷公岭、南角尾灯桩)
1129/2014	湛江港	工程施工(至 2015 年 7 月 28 日止)
1130/2014	外罗门水道	灯桩暂停使用(下寮仔、白茅塘、邓宅、后海、下港、车路门灯桩)
1131/2014	铁山港	工程施工(至 2015 年 9 月 30 日止)
1132/2014	铁山港	设置安全作业区(临)
1166/2014	甲子角附近	工程施工(至 2015 年 2 月 28 日止)
1167/2014	深圳港	疏浚施工(至 2014 年 12 月 10 日止)

1168/2014	珠江口	灯浮标移位(港珠澳大桥伶仃临时航道 LS1 号灯浮)
1169/2014	湛江港	疏浚施工(至 2015 年 7 月 15 日止)
1205/2014	珠江口	采沙作业(至 2015 年 2 月 22 日止)
1206/2014	广州港	疏浚施工(至 2014 年 12 月 31 日止)
1228/2014	广州港	设置 AIS 虚拟航标(临)
1229/2014	北海港	水工工程施工(至 2015 年 10 月 30 日止)
1267/2014	深圳港	疏浚施工(至 2014 年 12 月 31 日止)
1268/2014	深圳港	疏浚施工(至 2014 年 12 月 31 日止)
1269/2014	深圳港	疏浚施工(至 2014 年 12 月 31 日止)
1270/2014	深圳港	疏浚施工(至 2014 年 12 月 31 日止)
1271/2014	珠江口	采沙作业(至 2016 年 8 月 28 日止)
1272/2014	珠江口	吹填施工(至 2015 年 3 月 10 日止)
1273/2014	北海港	码头工程施工(至 2015 年 4 月 10 日止)
1335/2014	涠洲岛附近	设置安全作业区(至 2014 年 12 月 31 日止)
1360/2014	潮州港	工程施工(至 2016 年 6 月 1 日止)
1361/2014	珠江口	采沙作业(至 2014 年 12 月 31 日止)
1362/2014	雷州半岛东岸	灯桩暂停使用(高排灯桩)
1363/2014	雷州半岛西岸	灯桩暂停使用(水尾角、水尾村堤头、水尾村堤头右侧灯桩)
1364/2014	海南岛	填埋施工(至 2014 年 12 月 31 日止)

海区情况报告表

报告者单位及姓名

通信地址及联系电话

报告题目

地理区域

位置或范围(概位请注明)

.....

关系图号及图名

内容详述:

建议和要求

.....

.....

报告者签名:

单位盖章:

年 月 日

《海区情况报告表》使用说明

1.报告内容

(1)暗礁、浅滩、沉船等碍航物的发现及其位置、范围、深度等变化情况。

(2)漂浮物体(如浮标、系船浮筒、大面积渔栅、未沉遇难船舶等)、异常磁区、变色海水、浪花等的发现和变化情况。

(3)各类航行设施的增设和变化情况。

(4)与船舶航行、系泊有关的港湾设施(如阻浪堤、海底电缆、架空电缆、码头、系船浮筒等)的设置和变动情况。

(5)航道、锚地界线和航线等变动情况。

(6)图上内容与实际不符等情况。

2.填写要求

(1)测定的位置或范围应注明所使用的测量仪器、测量方法和测量时间,并注明点位坐标的坐标系统(1954北京坐标系、WGS-84坐标系)。

(2)所报的位置,如果采用方位距离表示,应注明起算点的位置;如果是从海图上量取的,应注明所用图的图号(或图名)、版次和出版机关。

(3)测定的障碍物、浅水深等应注明所使用的测量工具、测量方法和测量时间,并注明深度的起算面、是否经潮汐改算。

(4)航标的高程应注明其起算面,灯高应注明是灯顶高度还是灯光中心高度。

(5)报告表应有报告者签名并加盖单位印章。

3.备注

(1)报告者提供的资料经核实并在《改正通告》中刊登后,我们将对报告者给予一定的奖励。

(2)报告请寄:上海市杨浦区共青路82弄7号 东海航海保障中心上海海图中心。

为了使中华人民共和国海事局出版的中国沿海港口航道图能够根据海区航行要素的变化得到及时、准确的补充和改正,保持中国沿海港口航道图航行要素的现势性,以保障船舶航行安全,请各有关部门和用图单位配合做好《改正通告》信息资料的收集工作,及时向我局提供与航行有关的海区变化信息以及使用中国沿海港口航道图时发现的图上内容与实际不符的情况。沿海各海事局发布的航行通告、航行警告、航标动态等信息应按所在海区分别及时抄送北海、东海、南海航海保障中心海事测绘处。

各有关部门和用图单位订阅《改正通告》请与东海航海保障中心上海海图中心或北海、东海、南海航海保障中心海事测绘处联系,也可直接从下列网站下载。

北海航海保障中心海事测绘处

地 址: 天津市滨海新区中心商务区汇津街 62 号
E-mail: hcdd@tjmsa.gov.cn 电 话: 022-58873986
传 真: 022-58873988 邮 编: 300450

东海航海保障中心上海海图中心

地 址: 上海市杨浦区共青路 82 弄 7 号
E-mail: gztg@shmsa.gov.cn 电 话: 021-65806556
传 真: 021-65806556 邮 编: 200090

南海航海保障中心海事测绘处

地 址: 广州市海珠区滨江西路 40 号
E-mail: nhhbzzx@gdmsa.gov.cn 电 话: 020-89320336
传 真: 020-89320336 邮 编: 510235

中国海事航海图书资料发行网站

网 址: www.chart.gov.cn

中国海道测绘网

网 址: www.hydro.gov.cn

统一书号:15114·2037

定 价:8.00 元

网上购书: / www.chinasybook.com